



COVID-19 en México

15/07/20

Confirmados Acumulados	Casos Nuevos	Defunciones Acumuladas	Defunciones Nuevas	Sospechosos
317,635	6,149	36,906	579	81,411

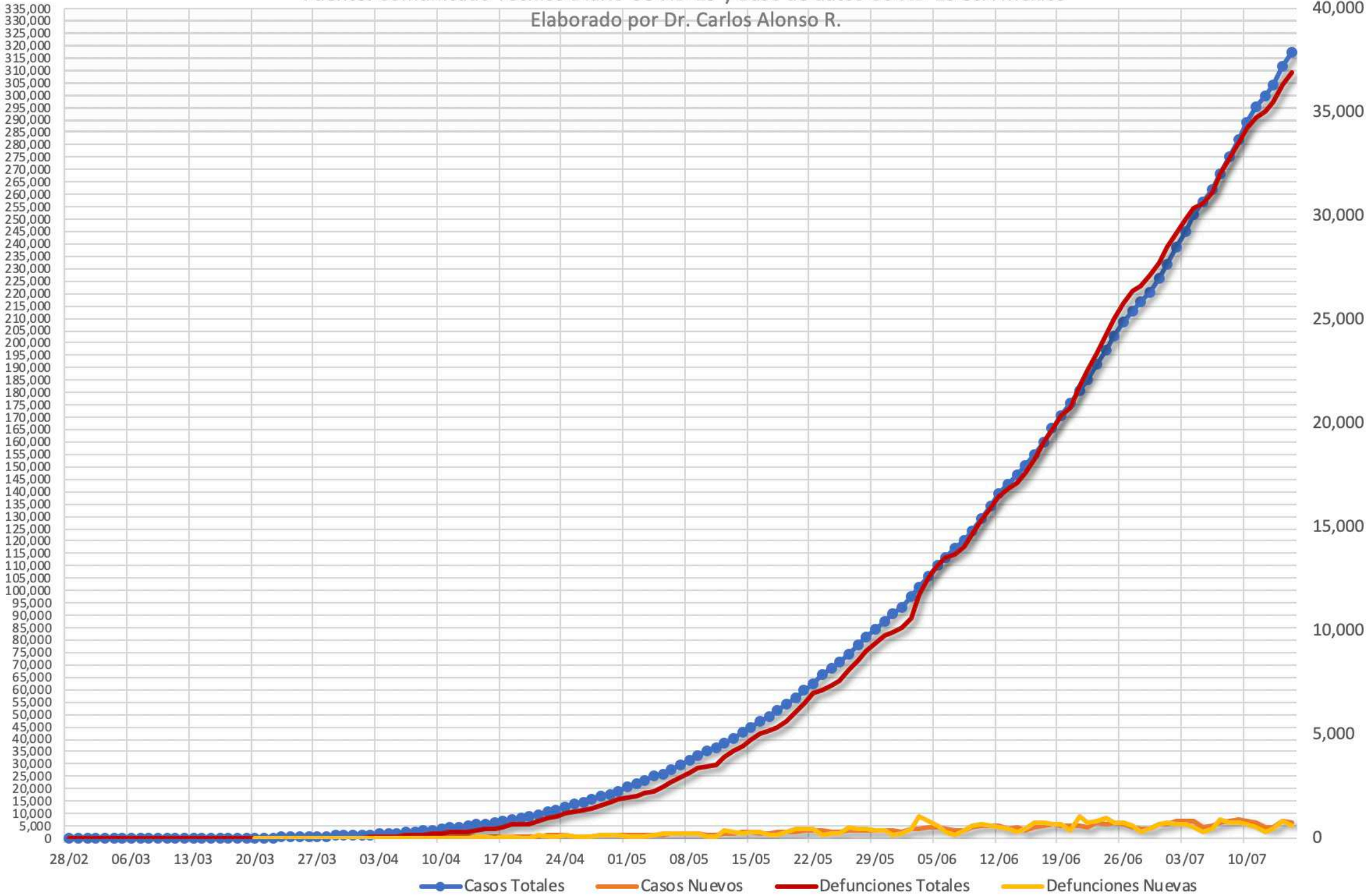
<http://jaliscocomovamos.org/covid19-como-vamos>

Casos totales, nuevos y defunciones por COVID-19

Fuente: Comunicado Técnico Diario COVID-19 y Base de datos COVID-19 SSA México



Elaborado por Dr. Carlos Alonso R.



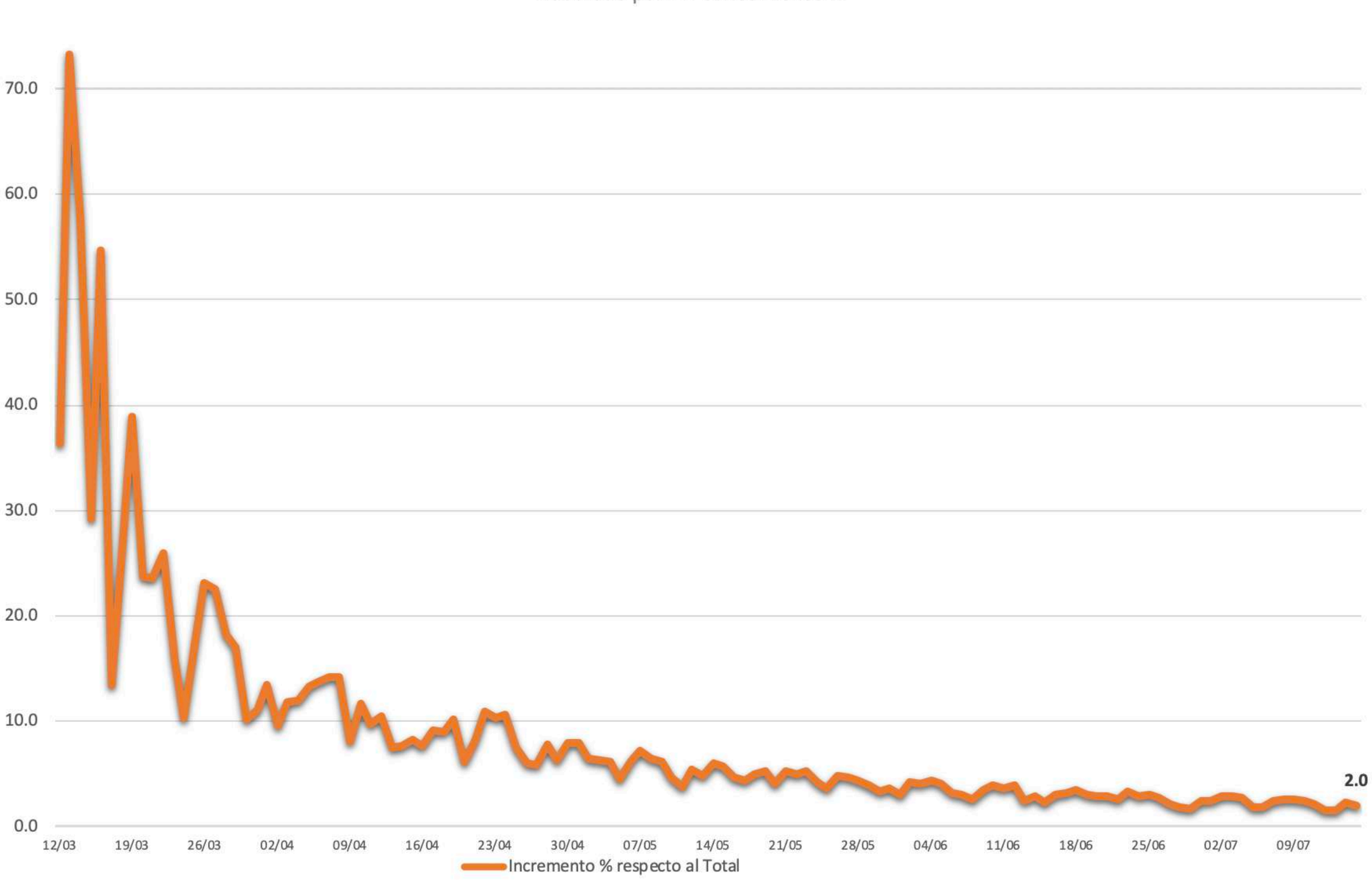
15/07/20

Incremento % de casos diarios de COVID-19 en México

Fuente: Comunicado Técnico Diario COVID-19 y Base de datos COVID-19 SSA México



Elaborado por Dr. Carlos Alonso R.



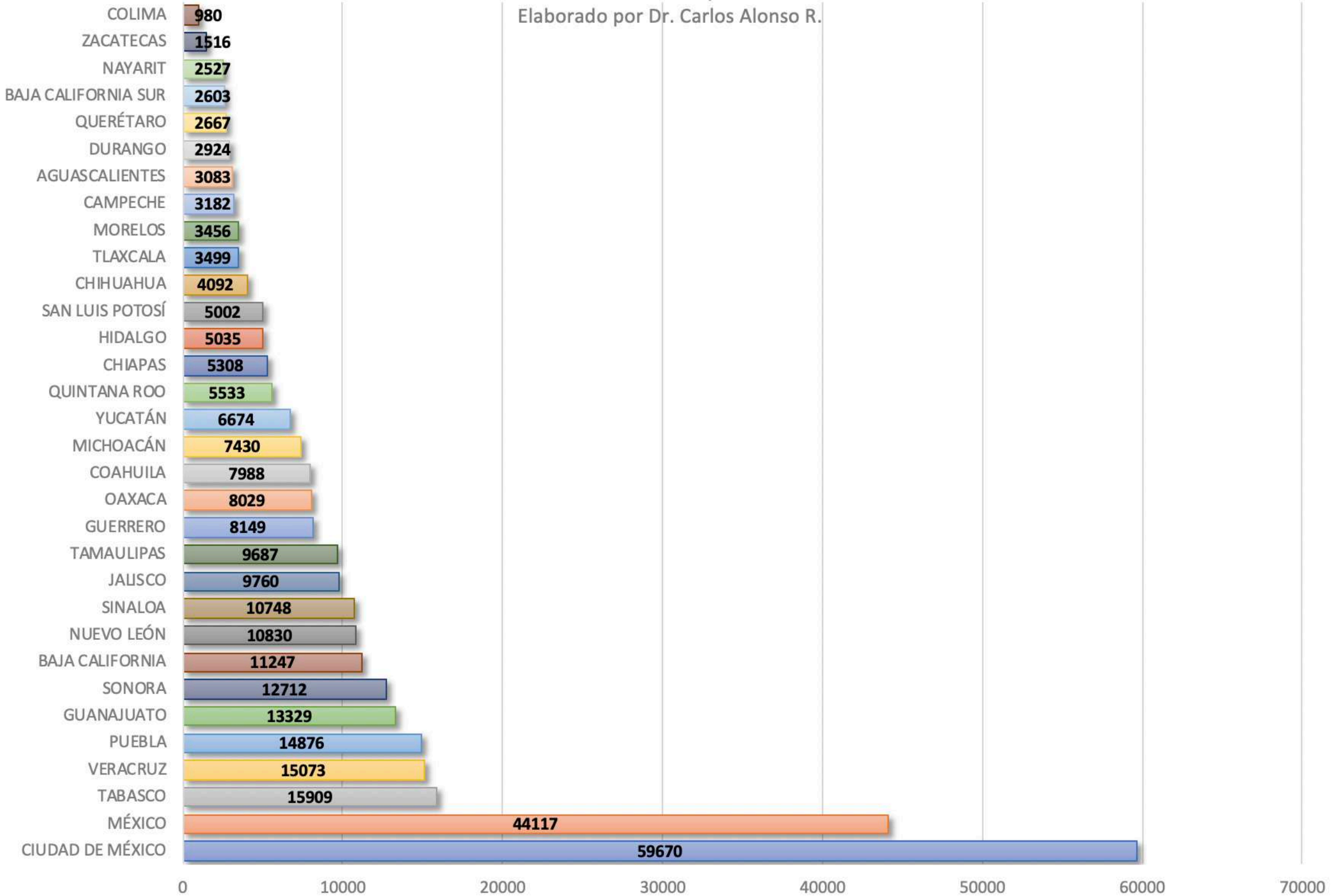
15/07/20

Casos Confirmados Acumulados COVID19 por estado



Fuente: Comunicado Técnico Diario COVID-19 y Base de datos COVID-19 SSA México

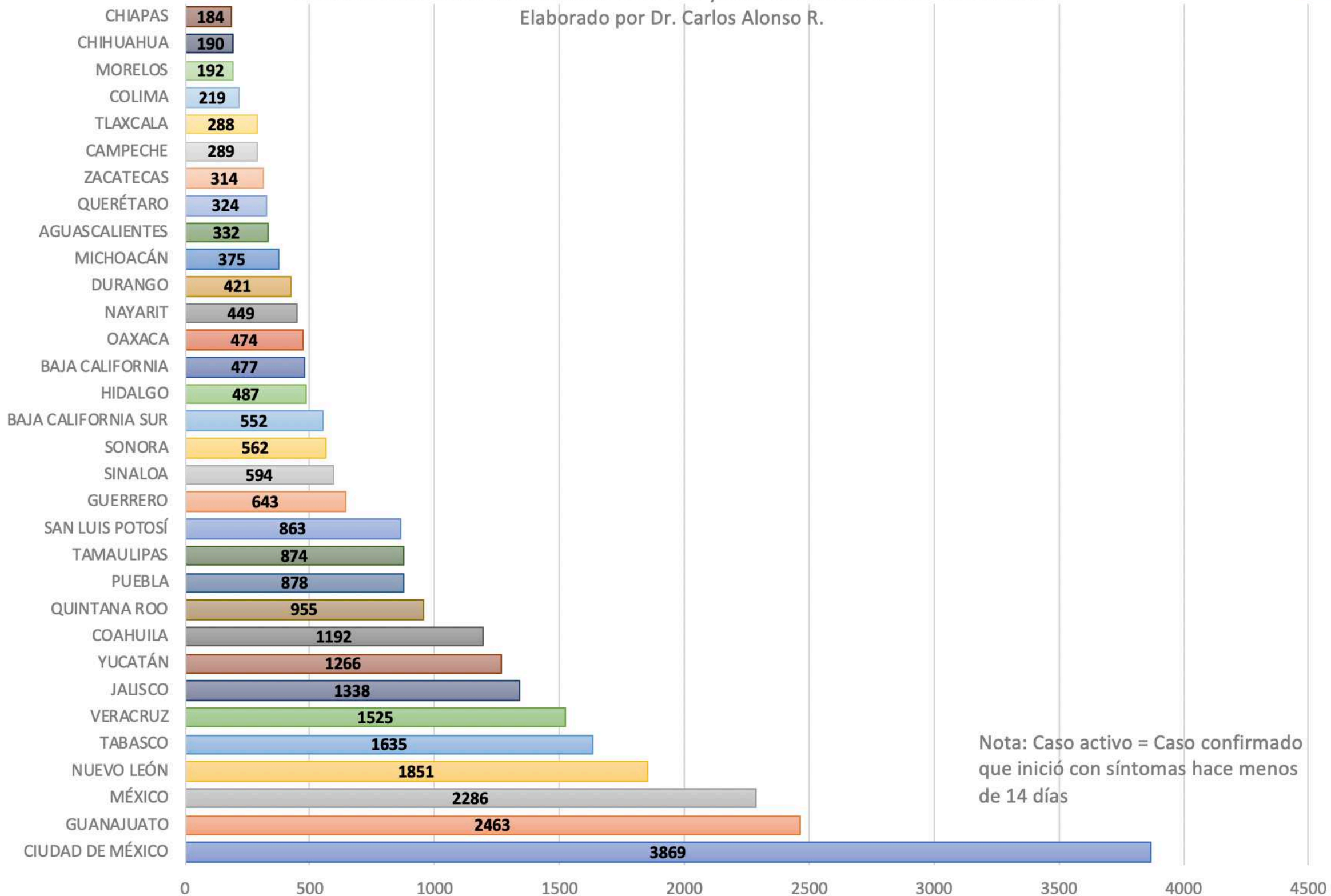
Elaborado por Dr. Carlos Alonso R.



Casos Confirmados ACTIVOS COVID19 por estado

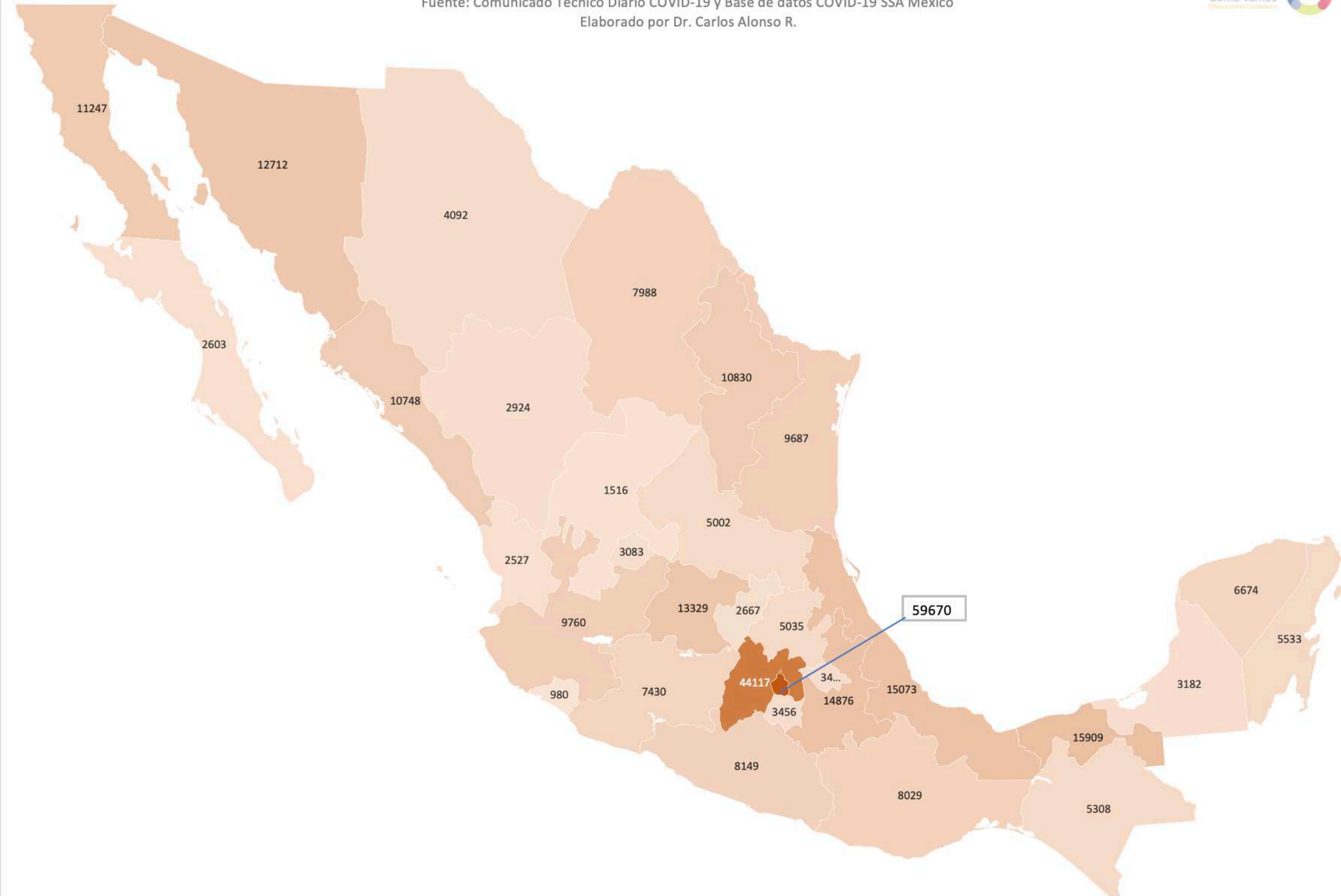
Fuente: Comunicado Técnico Diario COVID-19 y Base de datos COVID-19 SSA México

Elaborado por Dr. Carlos Alonso R.



Casos confirmados

Fuente: Comunicado Técnico Diario COVID-19 y Base de datos COVID-19 SSA México
Elaborado por Dr. Carlos Alonso R.



Casos sospechosos

Fuente: Comunicado Técnico Diario COVID-19 y Base de datos COVID-19 SSA México
Elaborado por Dr. Carlos Alonso R.



Tasa de Incidencia Acumulada

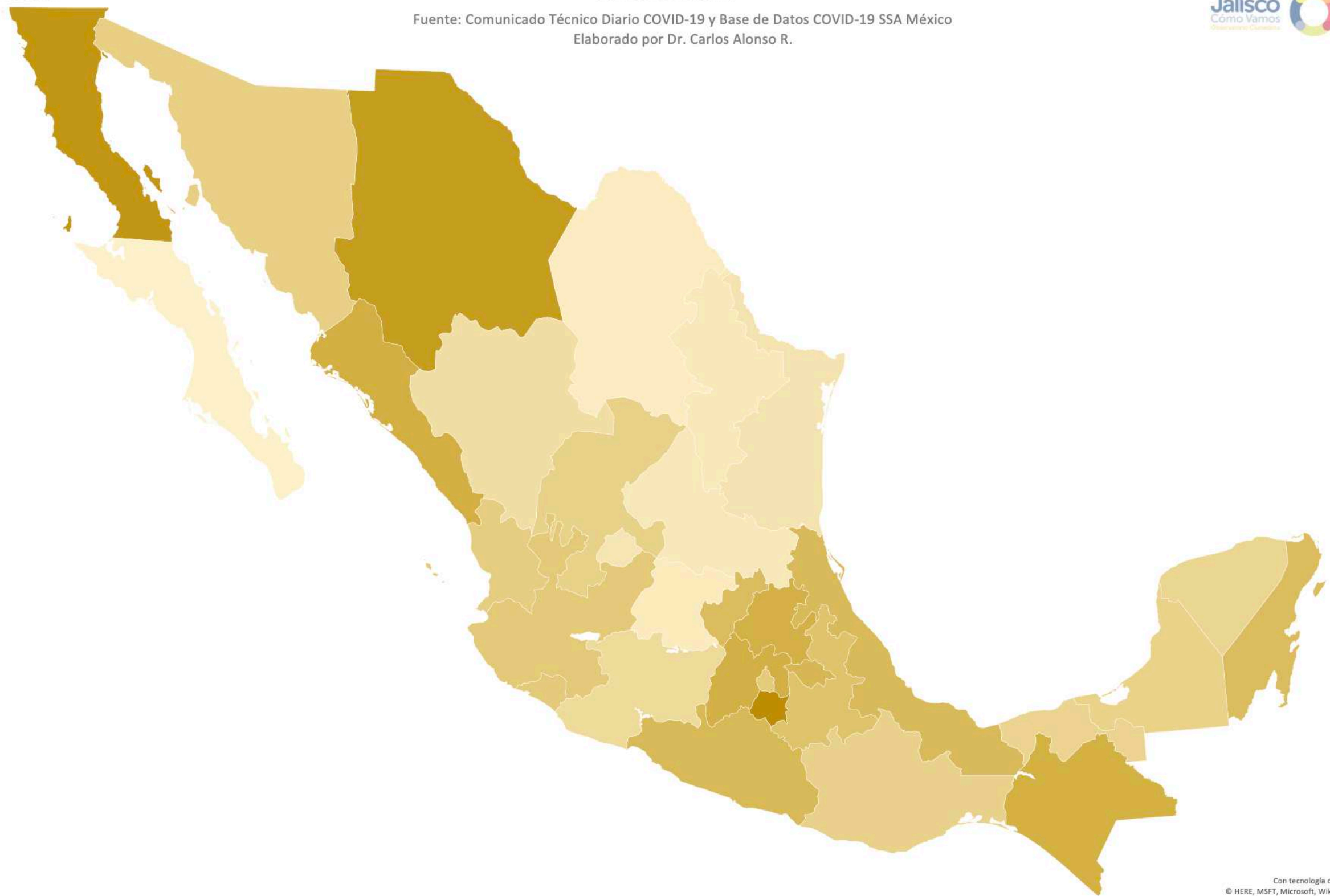
Fuente: Comunicado Técnico Diario COVID-19 y Base de Datos COVID-19 SSA México
Elaborado por Dr. Carlos Alonso R.



Incidencia Confirmados X 100,000 hab
91.30 661.14

Tasa de Letalidad

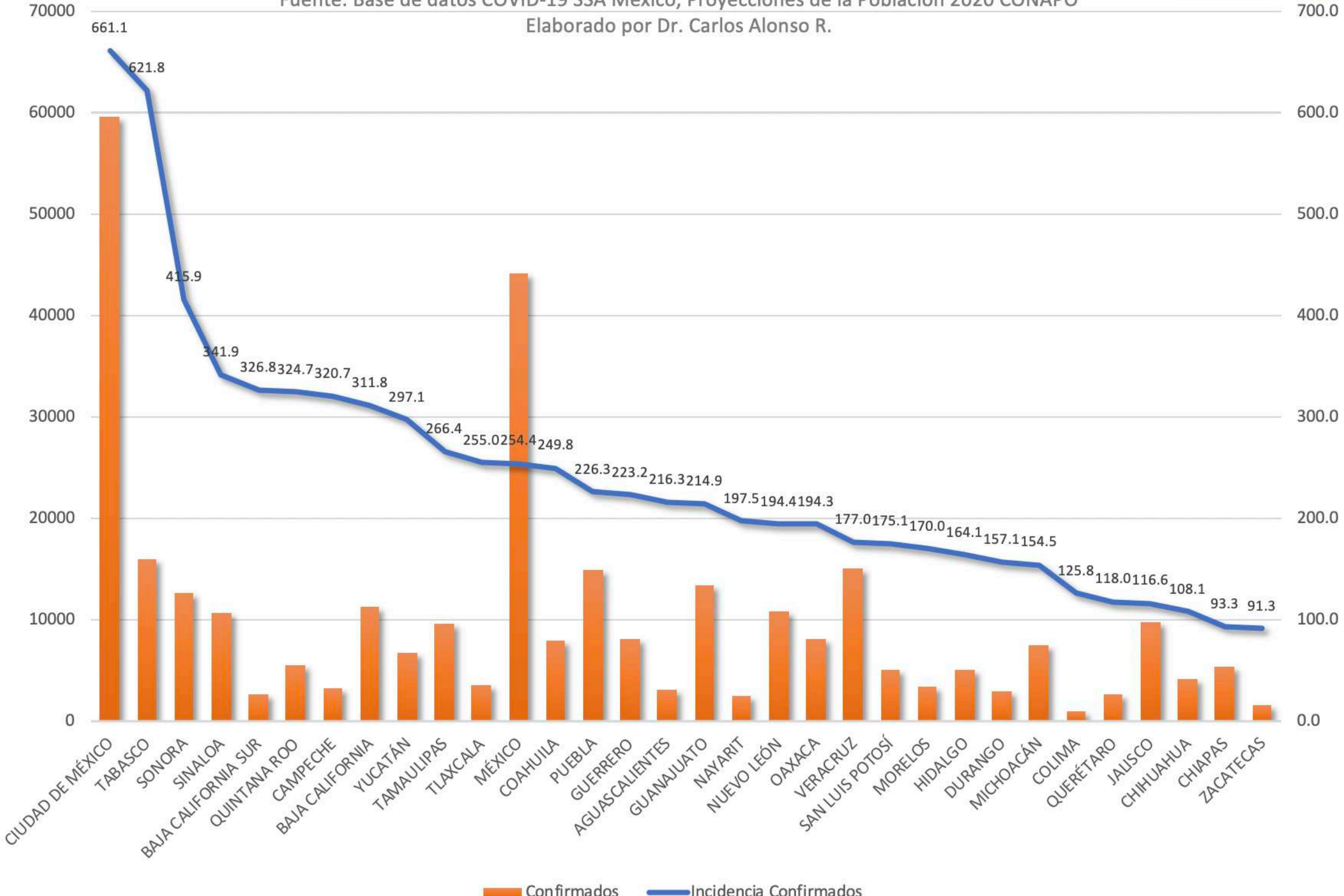
Fuente: Comunicado Técnico Diario COVID-19 y Base de Datos COVID-19 SSA México
Elaborado por Dr. Carlos Alonso R.



Incidencia de casos confirmados COVID-19 x 100,000 hab

Fuente: Base de datos COVID-19 SSA México, Proyecciones de la Población 2020 CONAPO

Elaborado por Dr. Carlos Alonso R.

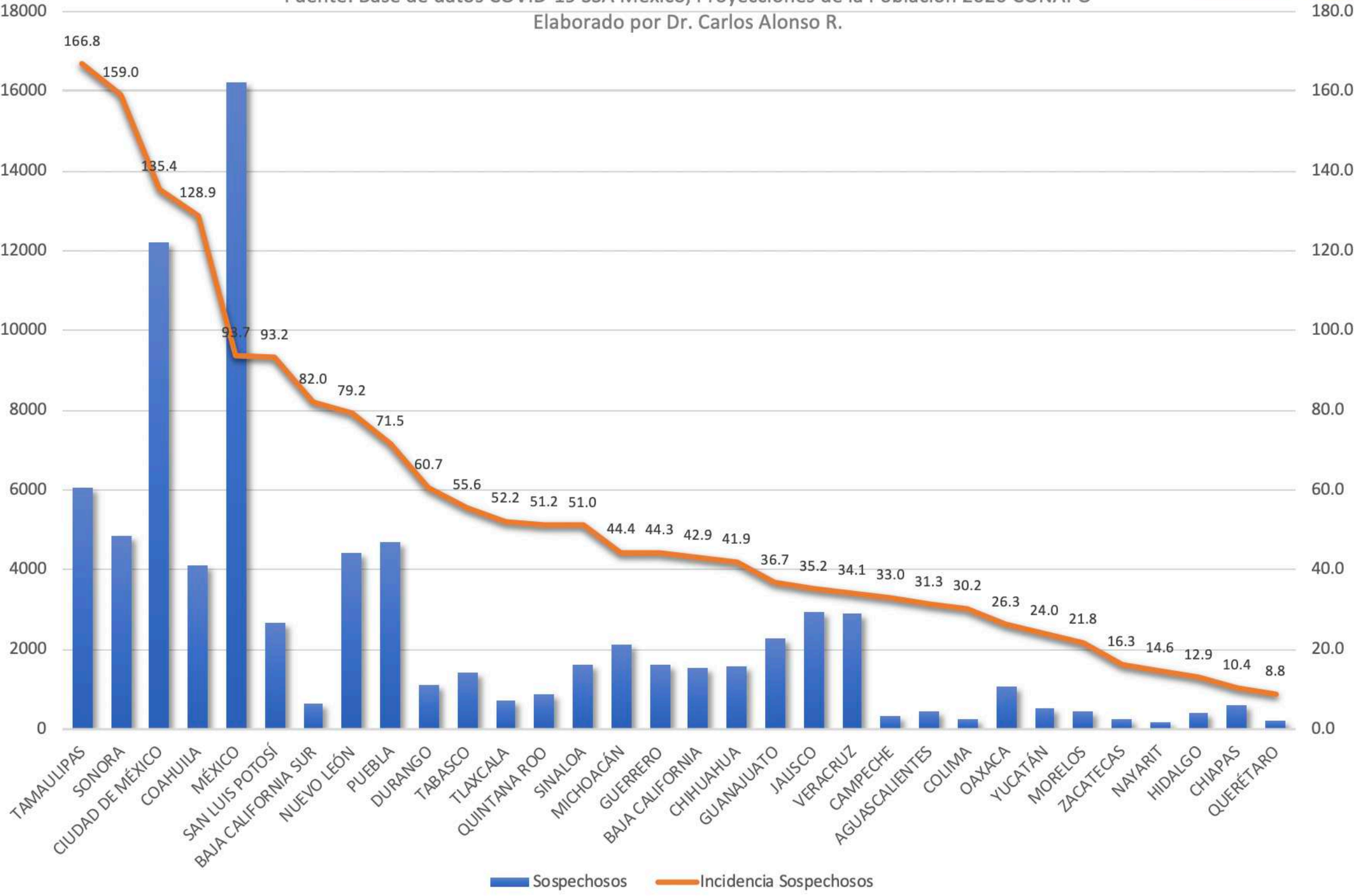


Confirmados Incidencia Confirmados

Incidencia de casos sospechosos COVID-19 x 100,000 hab

Fuente: Base de datos COVID-19 SSA México, Proyecciones de la Población 2020 CONAPO

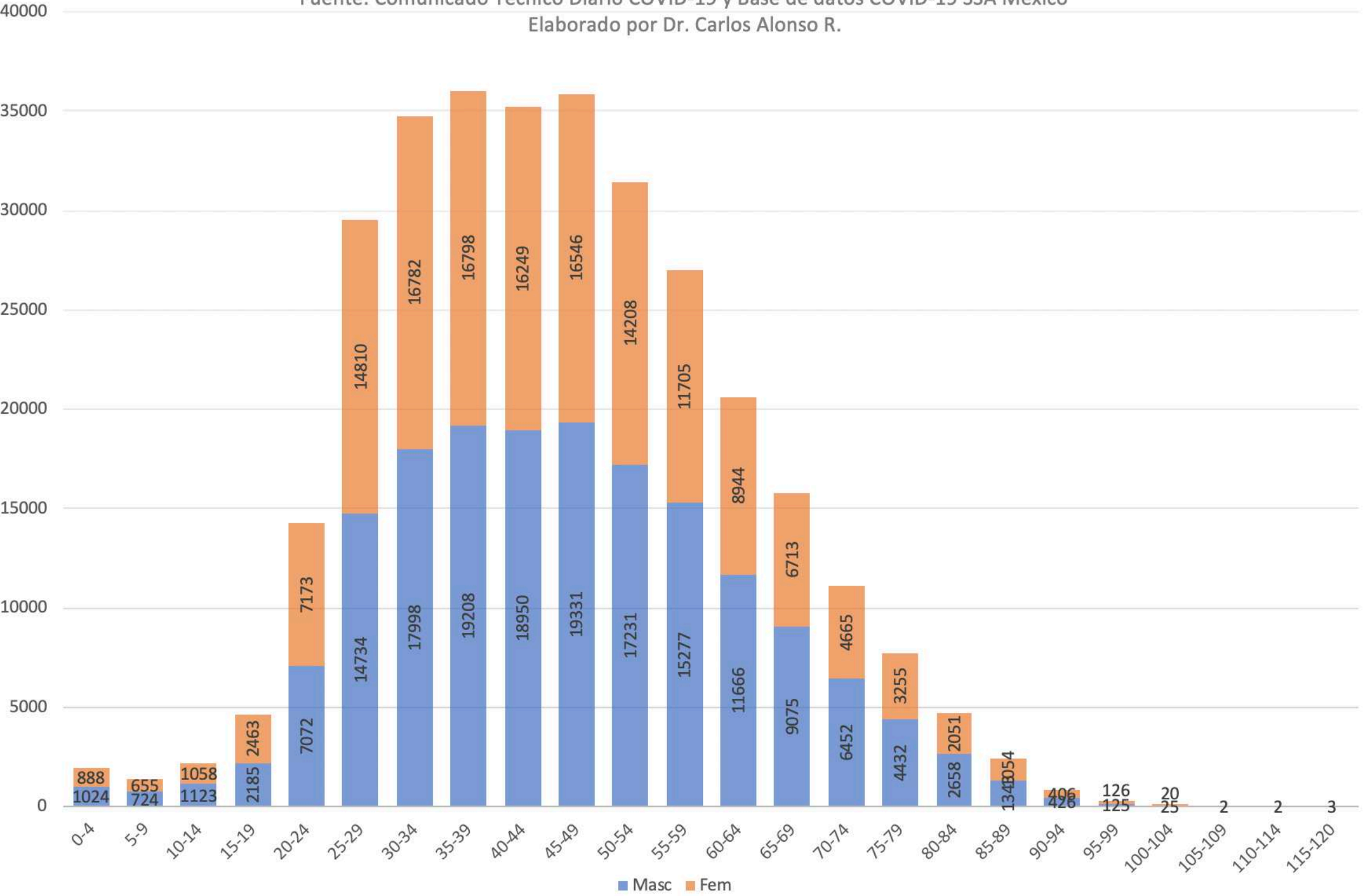
Elaborado por Dr. Carlos Alonso R.



■ Sospechosos — Incidencia Sospechosos

CASOS COVID19 POR EDAD

Fuente: Comunicado Técnico Diario COVID-19 y Base de datos COVID-19 SSA México
Elaborado por Dr. Carlos Alonso R.

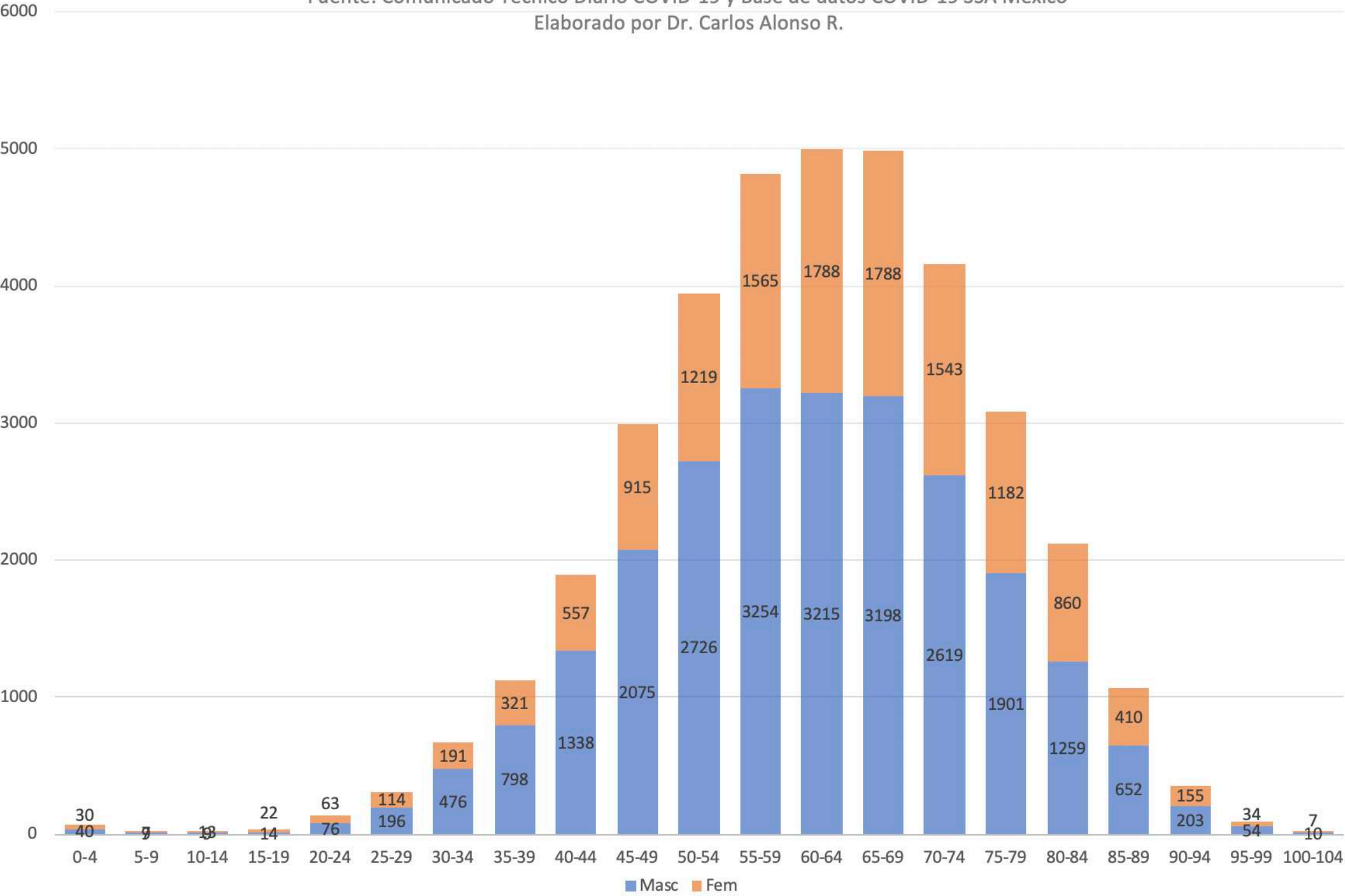


Masc Fem

DEFUNCIONES COVID19 POR EDAD

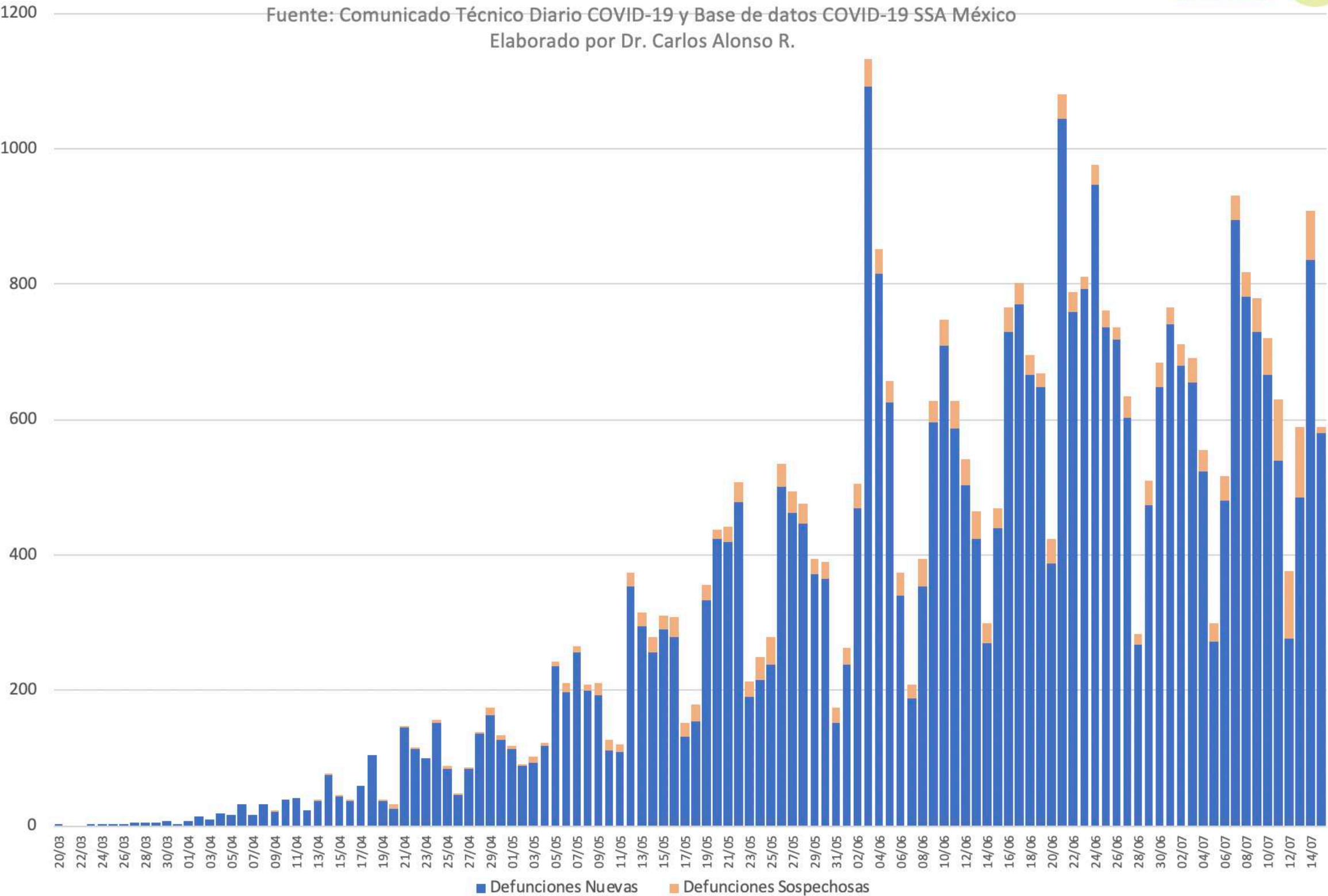


Fuente: Comunicado Técnico Diario COVID-19 y Base de datos COVID-19 SSA México
Elaborado por Dr. Carlos Alonso R.



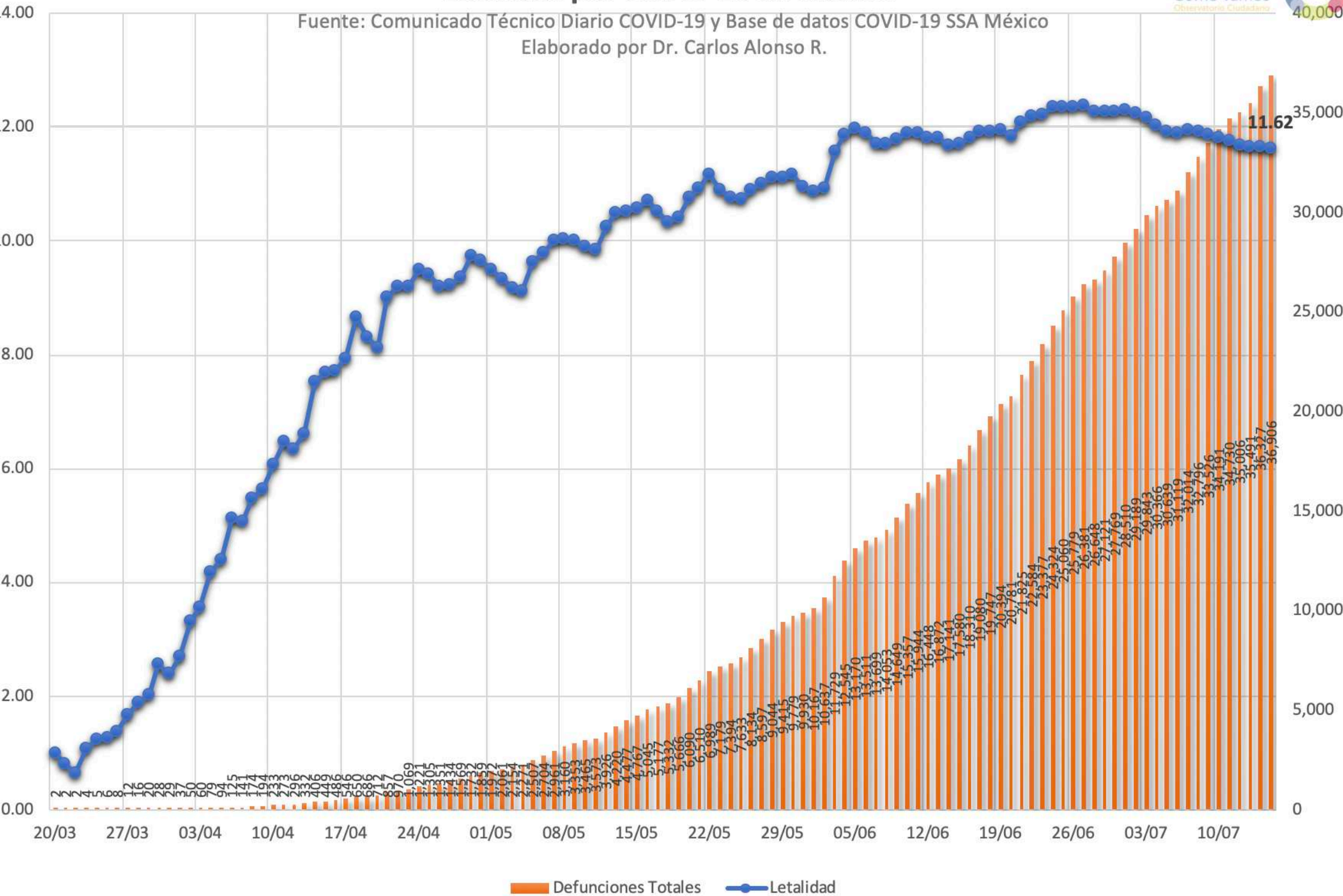
Defunciones Confirmadas y Sospechosas por Día COVID-19

Fuente: Comunicado Técnico Diario COVID-19 y Base de datos COVID-19 SSA México
Elaborado por Dr. Carlos Alonso R.



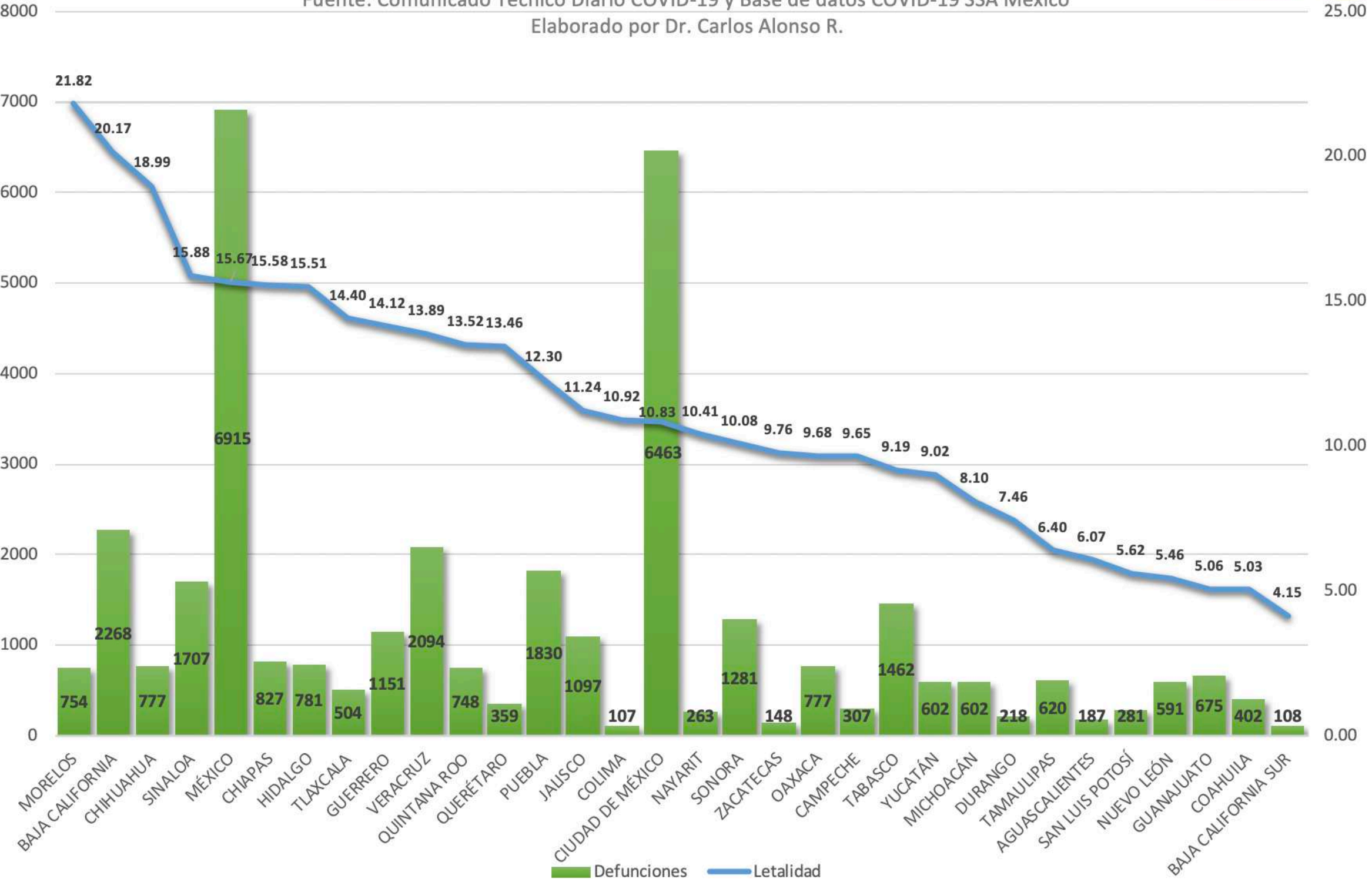
Letalidad por COVID-19 en México

Fuente: Comunicado Técnico Diario COVID-19 y Base de datos COVID-19 SSA México
Elaborado por Dr. Carlos Alonso R.



Letalidad por COVID-19 por estado

Fuente: Comunicado Técnico Diario COVID-19 y Base de datos COVID-19 SSA México
 Elaborado por Dr. Carlos Alonso R.

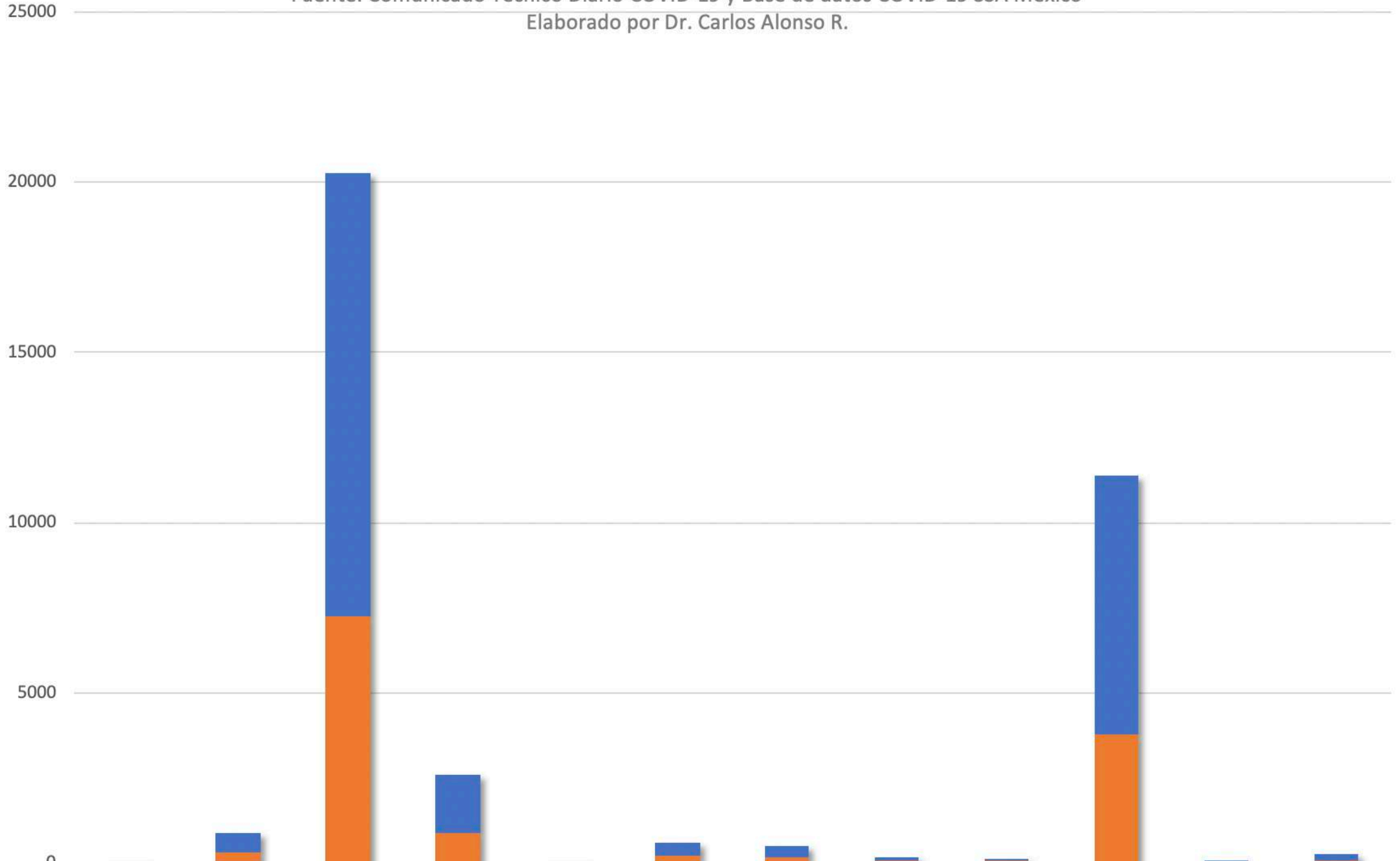


■ Defunciones — Letalidad

DEFUNCIONES COVID19 POR INSTITUCIÓN

Fuente: Comunicado Técnico Diario COVID-19 y Base de datos COVID-19 SSA México

Elaborado por Dr. Carlos Alonso R.



	CRUZ ROJA	ESTATAL	IMSS	ISSSTE	MUNICIPAL	PEMEX	PRIVADA	SEDENA	SEMAR	SSA	UNIVERSITARIO	NO ESPECIFICADO
■ MASC	2	570	13046	1695	12	409	329	109	90	7641	20	199
■ FEM	1	298	7243	905	1	202	159	55	56	3761	19	84



COVID-19 en JALISCO

15/07/20

Confirmados
Acumulados

9,760

Casos
Nuevos

249

Defunciones
Acumuladas

1,097

Defunciones
Nuevas

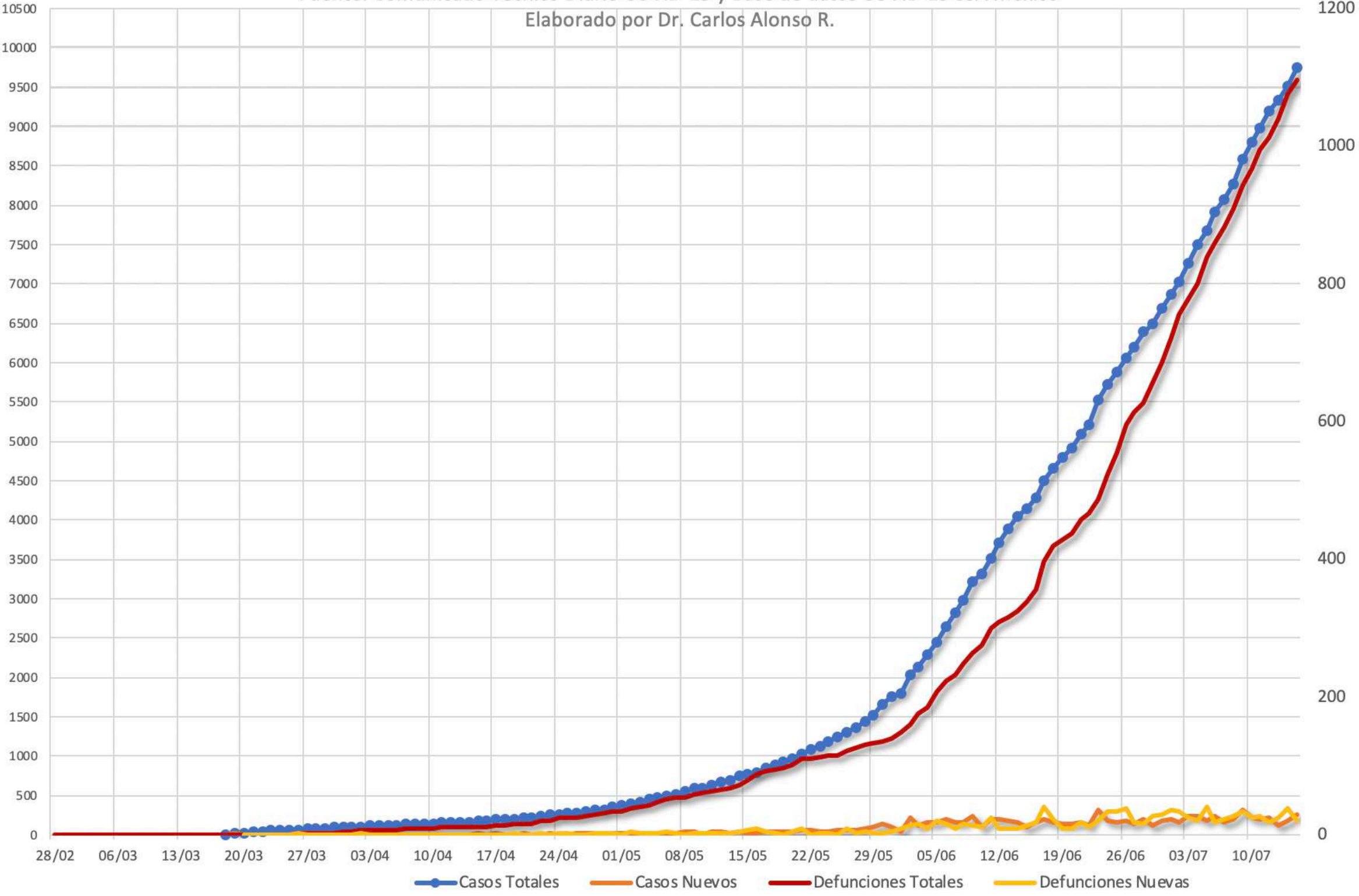
20

<http://jaliscocomovamos.org/covid19-como-vamos>

Casos totales, nuevos y defunciones por COVID-19 en JALISCO

Fuente: Comunicado Técnico Diario COVID-19 y Base de datos COVID-19 SSA México

Elaborado por Dr. Carlos Alonso R.

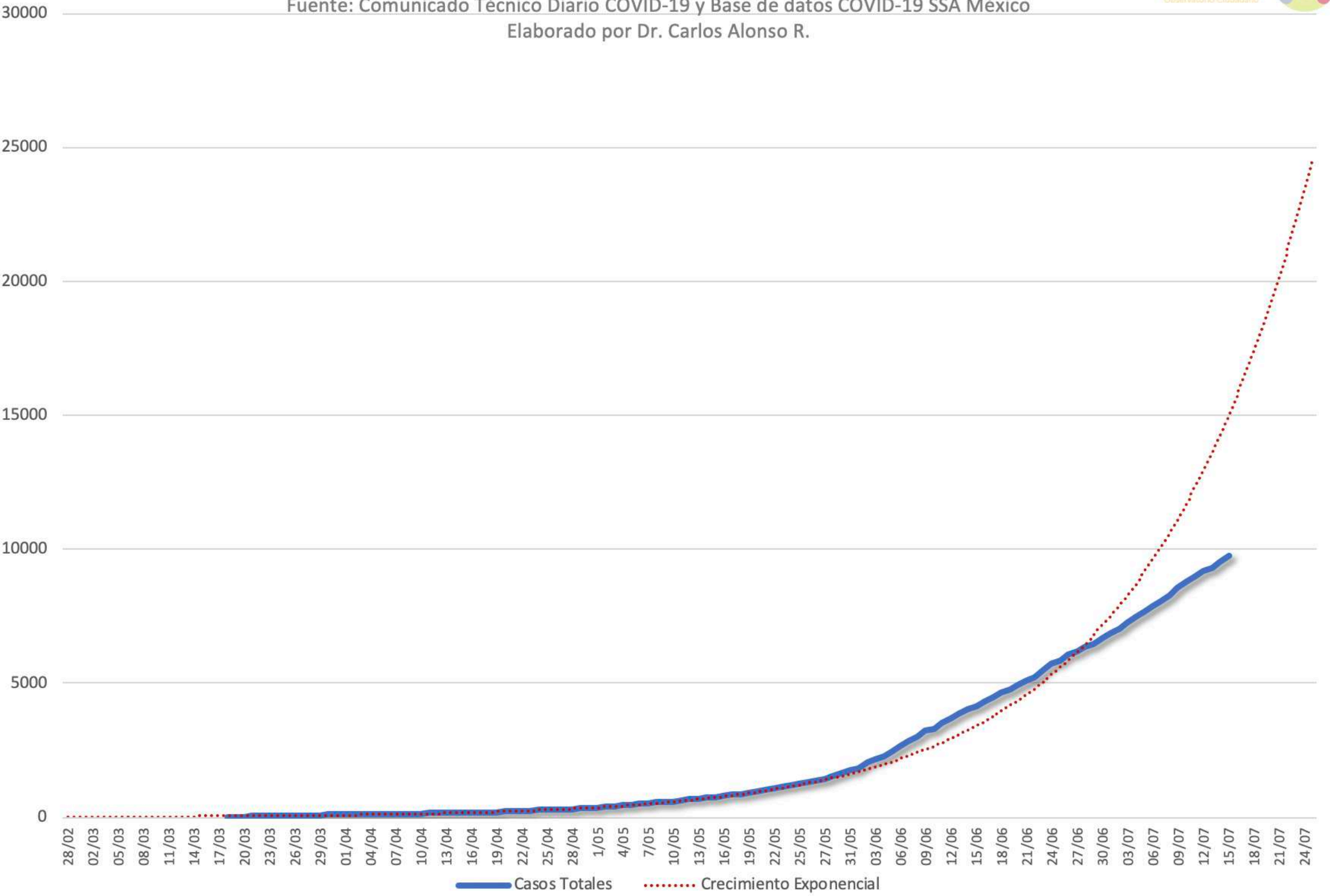


Casos confirmados acumulados vs Curva de tendencia exponencial COVID-19 en JALISCO



Fuente: Comunicado Técnico Diario COVID-19 y Base de datos COVID-19 SSA México

Elaborado por Dr. Carlos Alonso R.

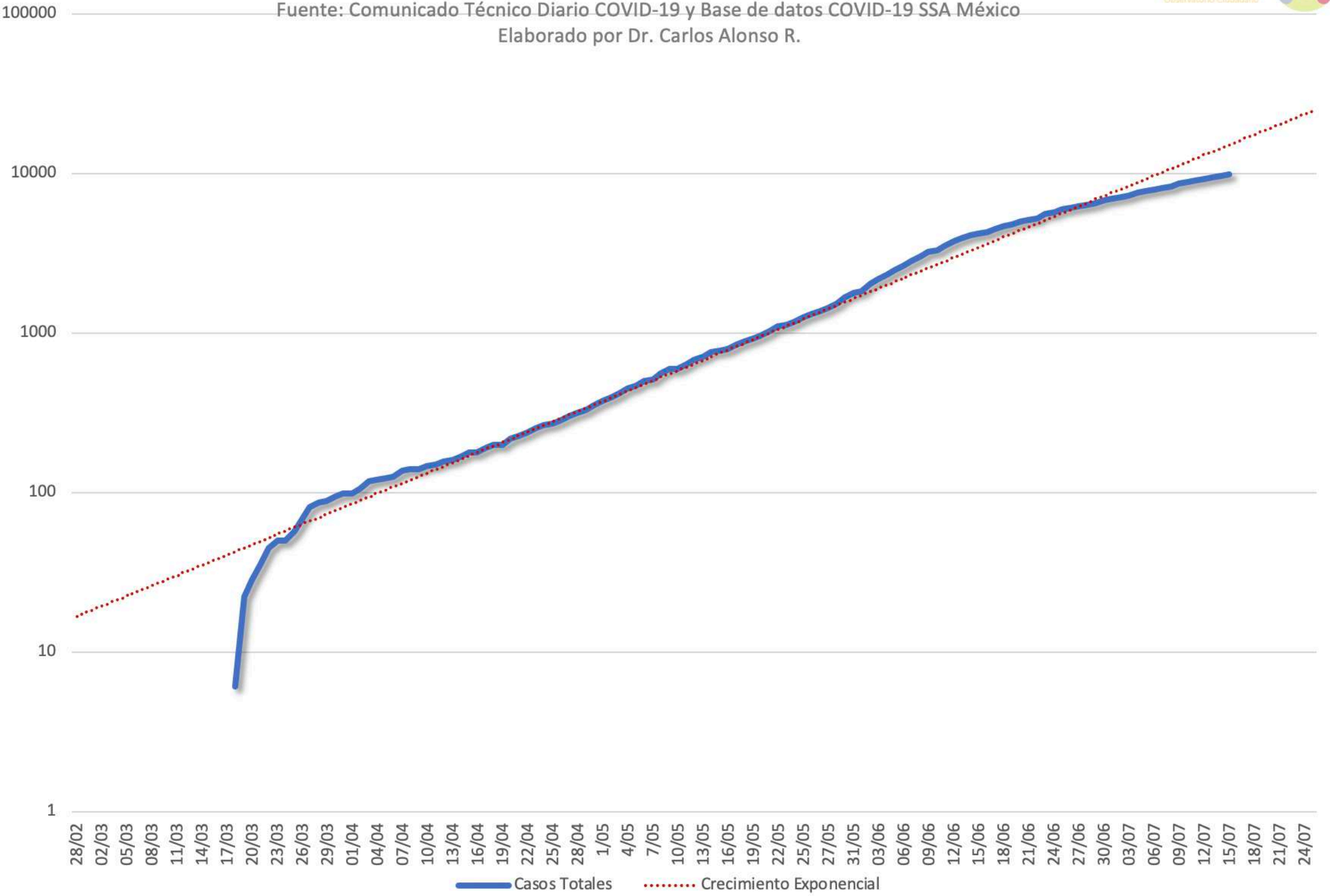


Casos confirmados acumulados vs tendencia exponencial escala logarítmica COVID-19 en JALISCO



Fuente: Comunicado Técnico Diario COVID-19 y Base de datos COVID-19 SSA México

Elaborado por Dr. Carlos Alonso R.

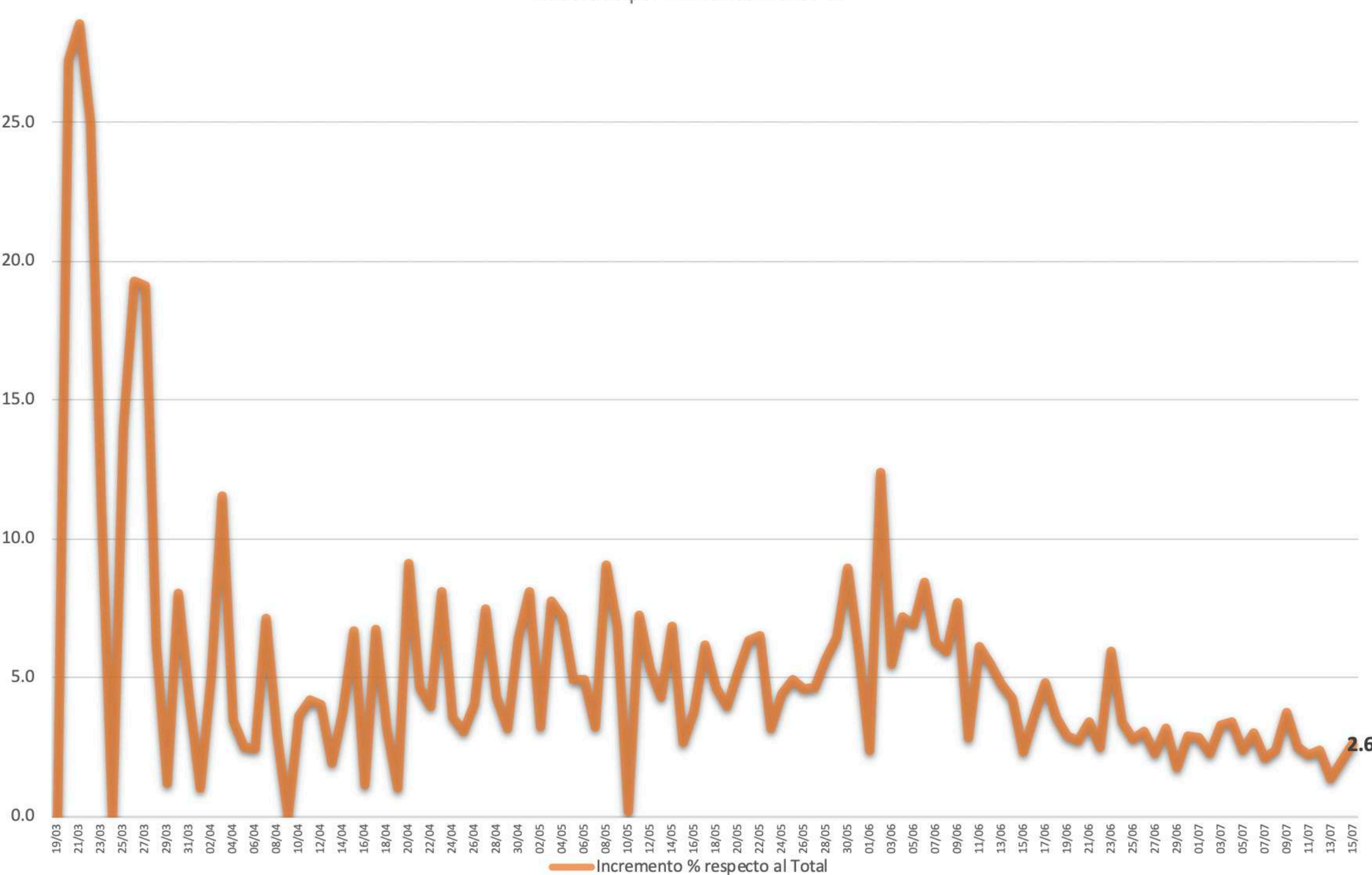


Incremento % de casos diarios de COVID-19 en JALISCO

Fuente: Comunicado Técnico Diario COVID-19 y Base de datos COVID-19 SSA México

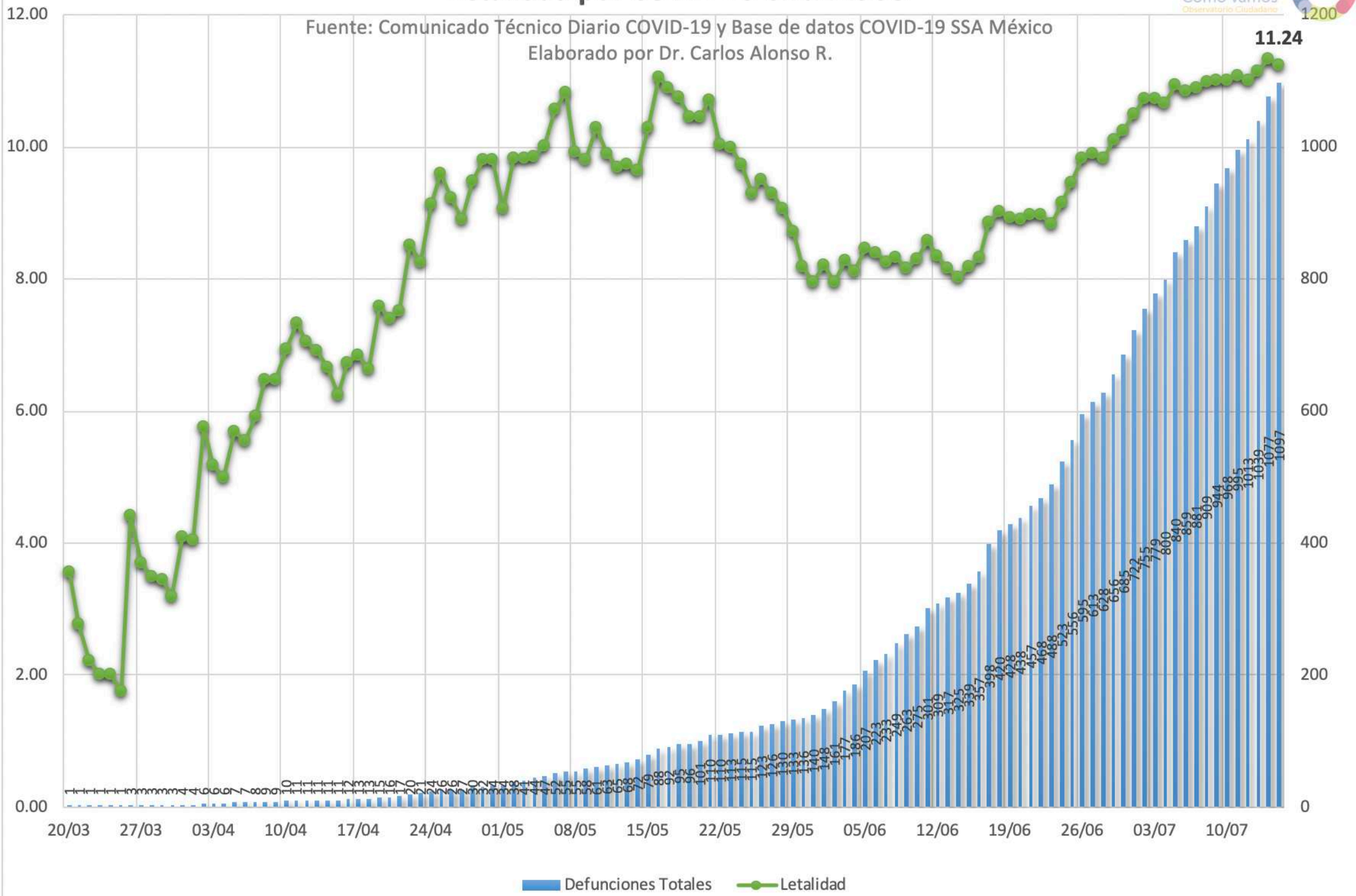


Elaborado por Dr. Carlos Alonso R.



Letalidad por COVID-19 en JALISCO

Fuente: Comunicado Técnico Diario COVID-19 y Base de datos COVID-19 SSA México
Elaborado por Dr. Carlos Alonso R.

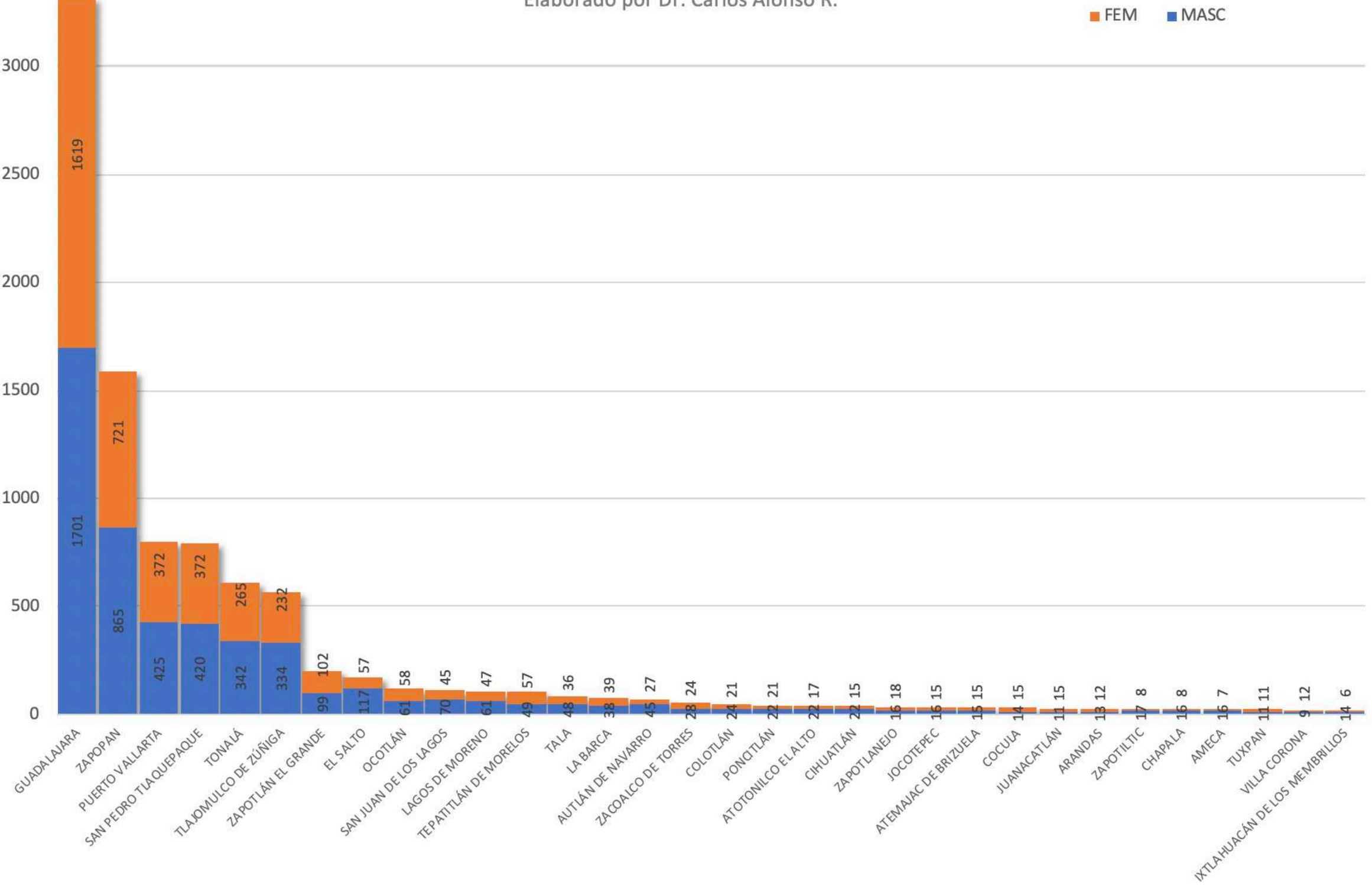


Defunciones Totales Letalidad

Casos confirmados COVID-19 en Jalisco Parte 1



Fuente: Base de datos COVID-19 SSA México y Proyecciones de la Población de los municipios de México 2015-2030 IIEG y CONAPO
Elaborado por Dr. Carlos Alonso R.

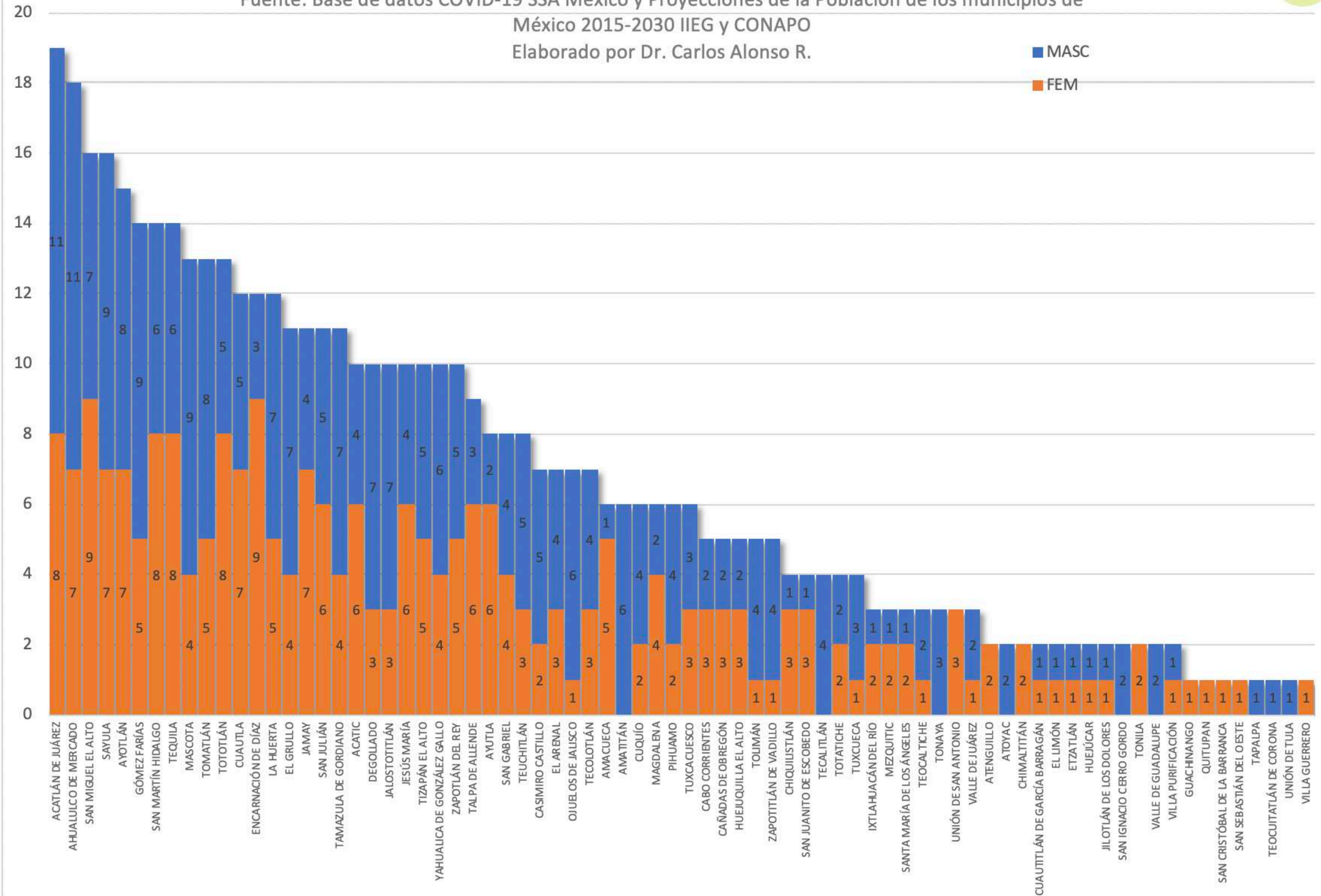


Casos confirmados COVID-19 en Jalisco Parte 2



Fuente: Base de datos COVID-19 SSA México y Proyecciones de la Población de los municipios de México 2015-2030 IIEG y CONAPO
Elaborado por Dr. Carlos Alonso R.

MASC
FEM

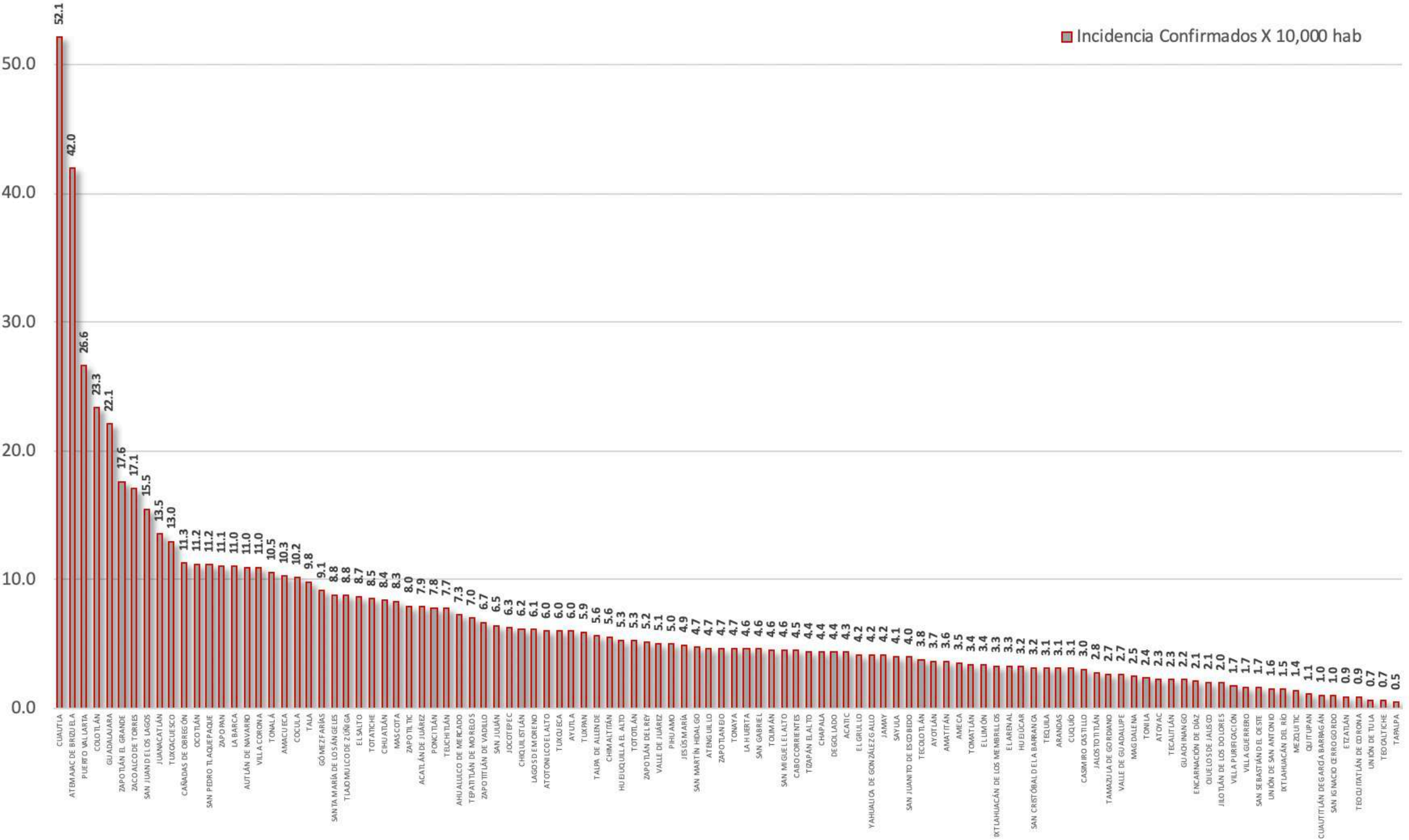


Incidencia de casos COVID-19 por municipio en Jalisco x 10,000 hab

Fuente: Base de datos COVID-19 SSA México y Proyecciones de la Población de los municipios de

México 2015-2030 IIEG y CONAPO

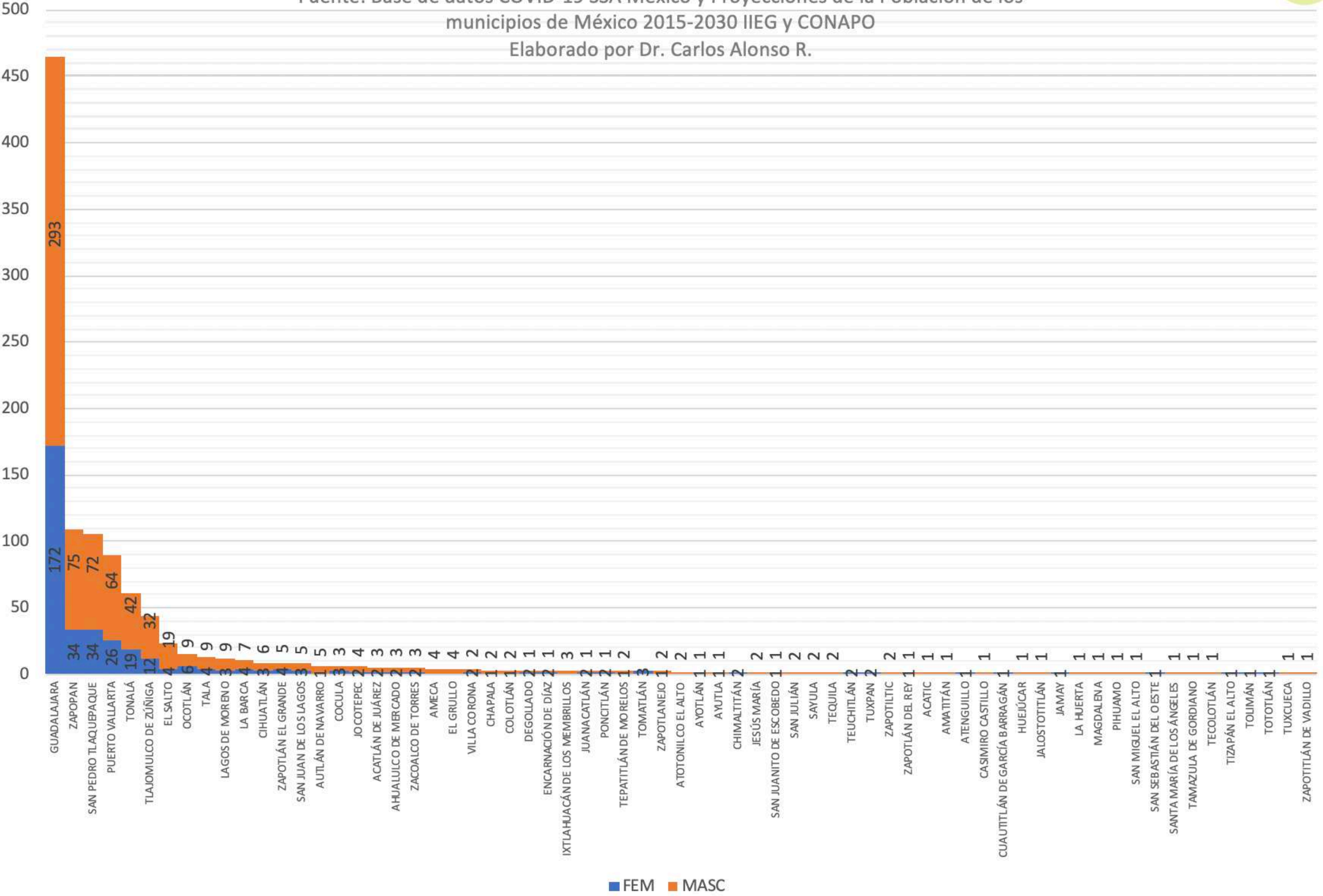
Elaborado por Dr. Carlos Alonso R.



Defunciones Confirmados Acumulados COVID19 por municipio de Jalisco

Fuente: Base de datos COVID-19 SSA México y Proyecciones de la Población de los municipios de México 2015-2030 IIEG y CONAPO

Elaborado por Dr. Carlos Alonso R.



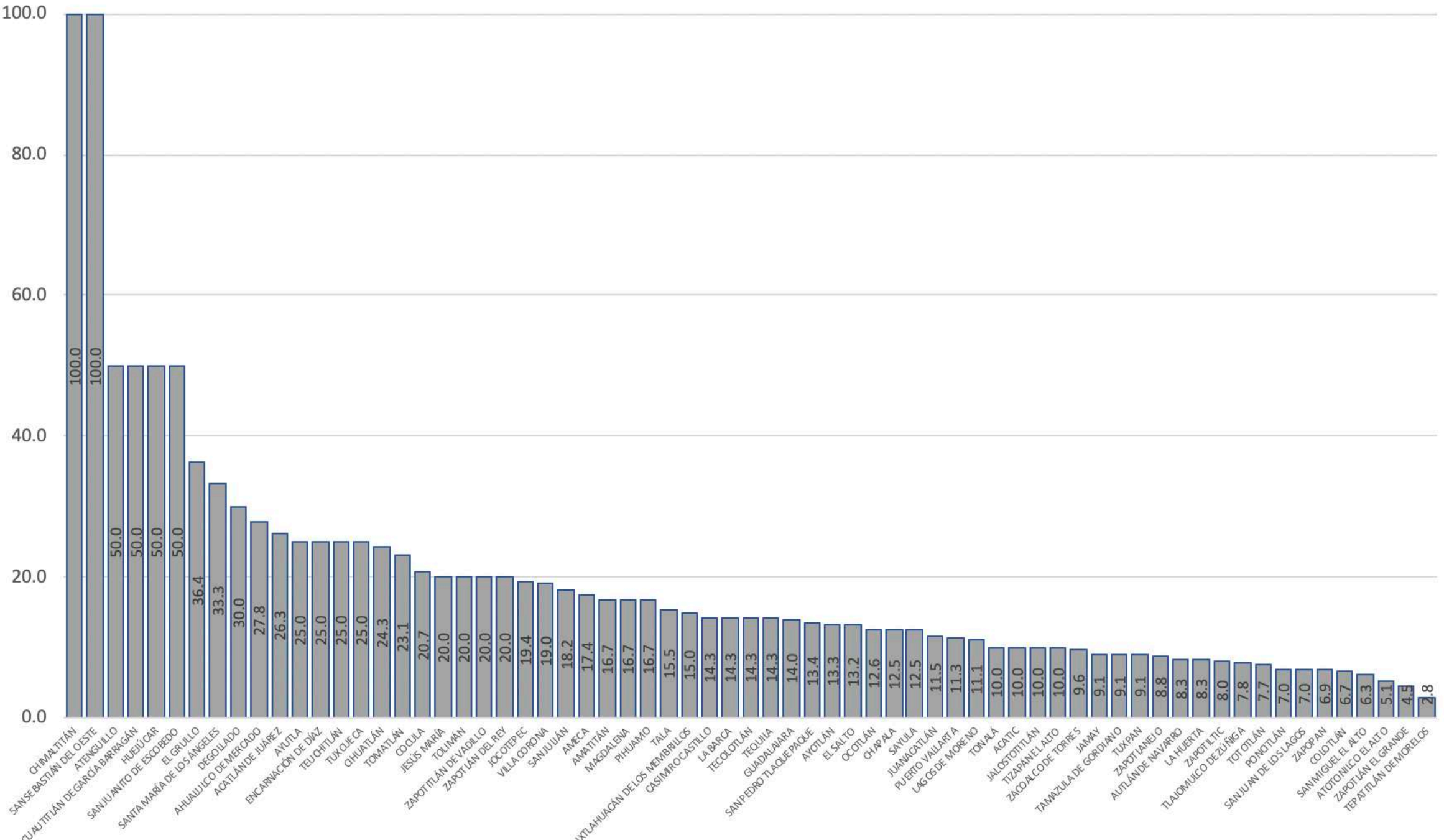
FEM MASC

Letalidad COVID19 por municipio de Jalisco



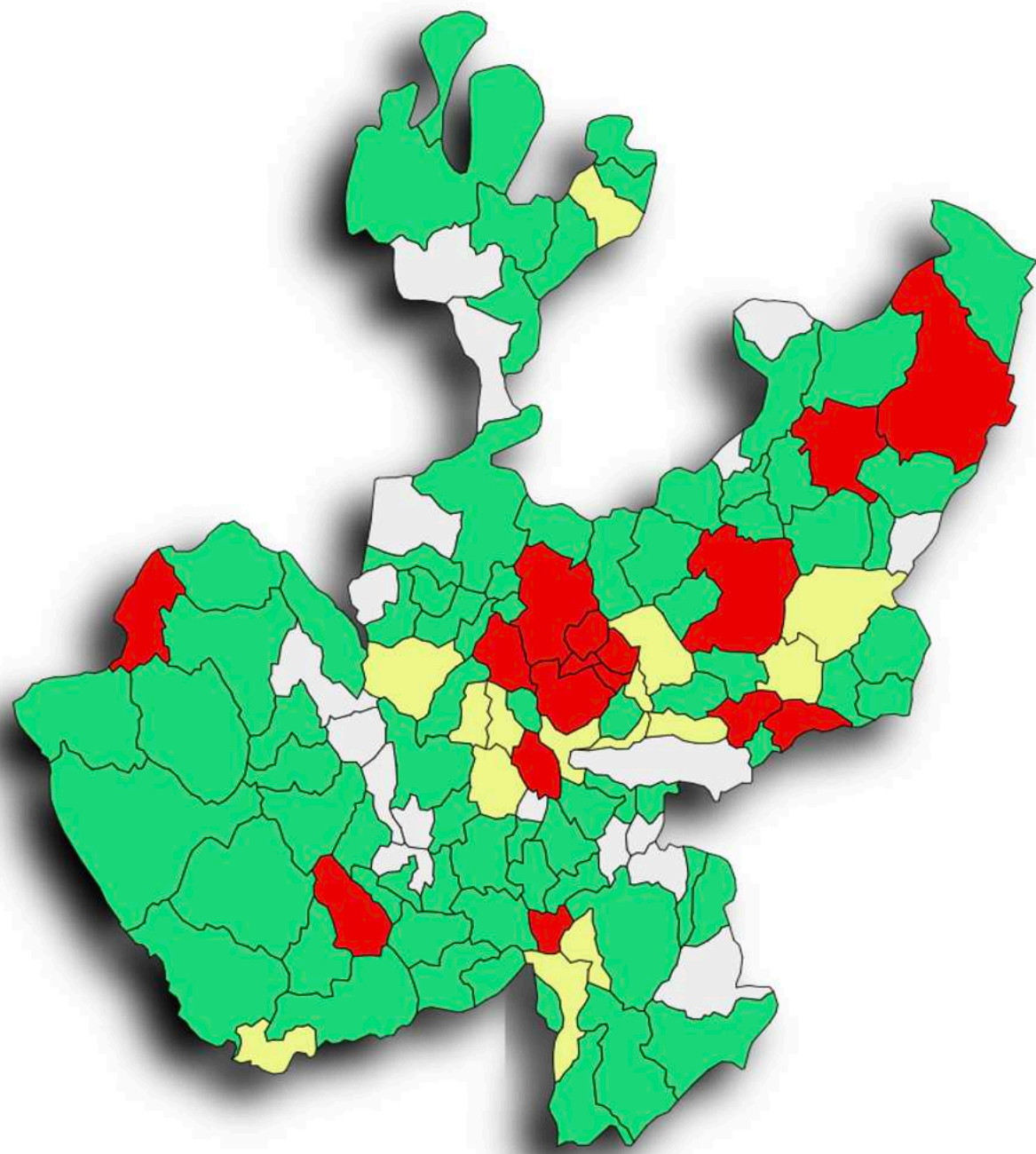
Fuente: Base de datos COVID-19 SSA México y Proyecciones de la Población de los municipios de México 2015-2030 IIEG y CONAPO

Elaborado por Dr. Carlos Alonso R.



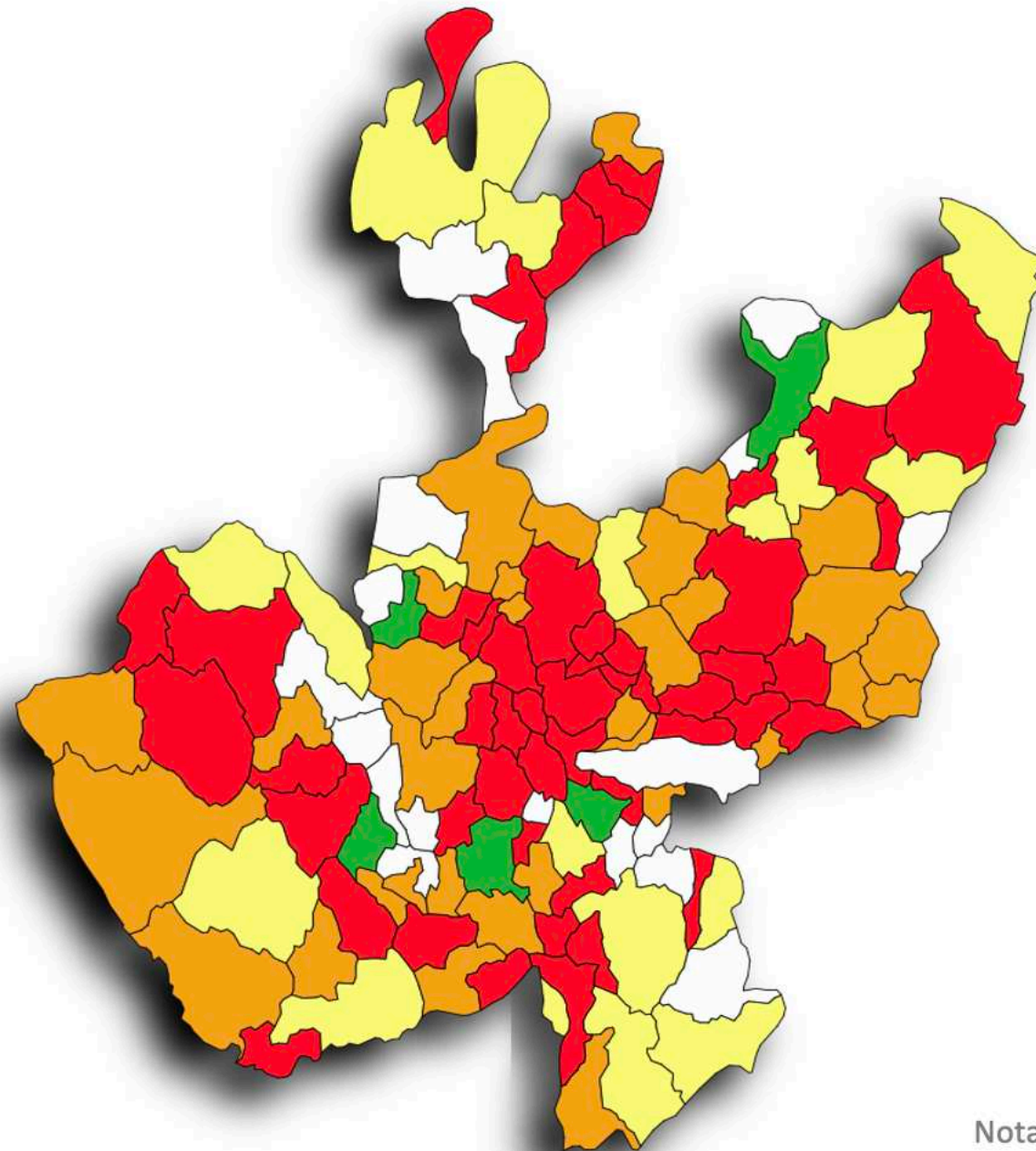
JALISCO COVID-19 Casos

CASOS POR MUNICIPIO JALISCO COVID-19
Fuente: Base de datos COVID-19 SSA México
Elaborado por Dr. Carlos Alonso R.



- Más de 50 casos
- 21-49 casos
- 1 a 20 casos

JALISCO COVID-19 Incidencia x 10,000 hab



- Más de 5
- de 3 a 5
- De 1 a 3
- Menos de 1
- Sin casos

Nota: El día 10 de Junio se hizo un ajuste en los valores de referencia de este mapa.