



# COVID-19 en México

## 21/07/20

Confirmados  
Acumulados

**356,255**

Casos  
Nuevos

**6,859**

Defunciones  
Acumuladas

**40,400**

Defunciones  
Nuevas

**915**

Sospechosos

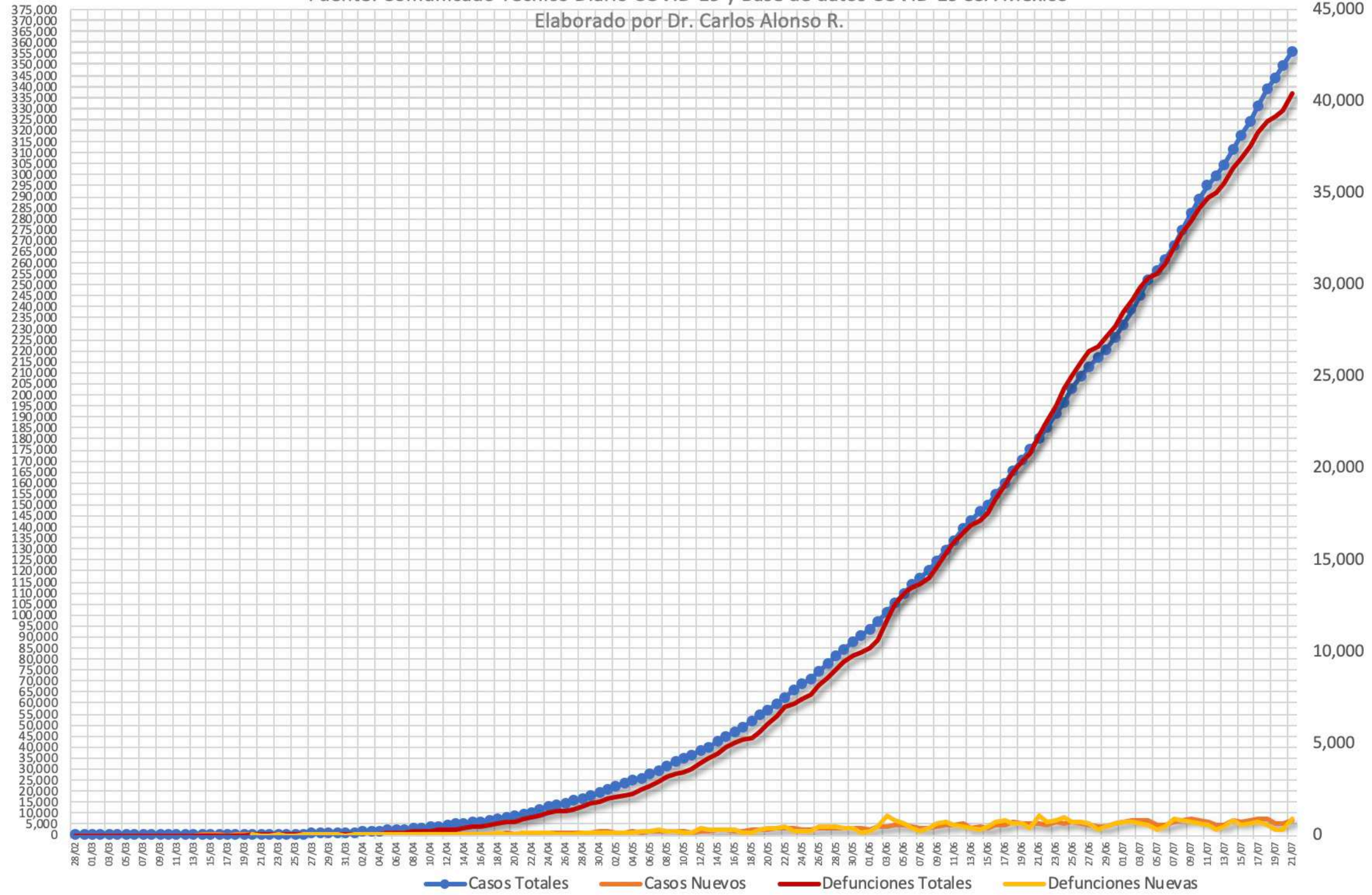
**82,866**

<http://jaliscocomovamos.org/covid19-como-vamos>

# Casos totales, nuevos y defunciones por COVID-19

Fuente: Comunicado Técnico Diario COVID-19 y Base de datos COVID-19 SSA México

Elaborado por Dr. Carlos Alonso R.

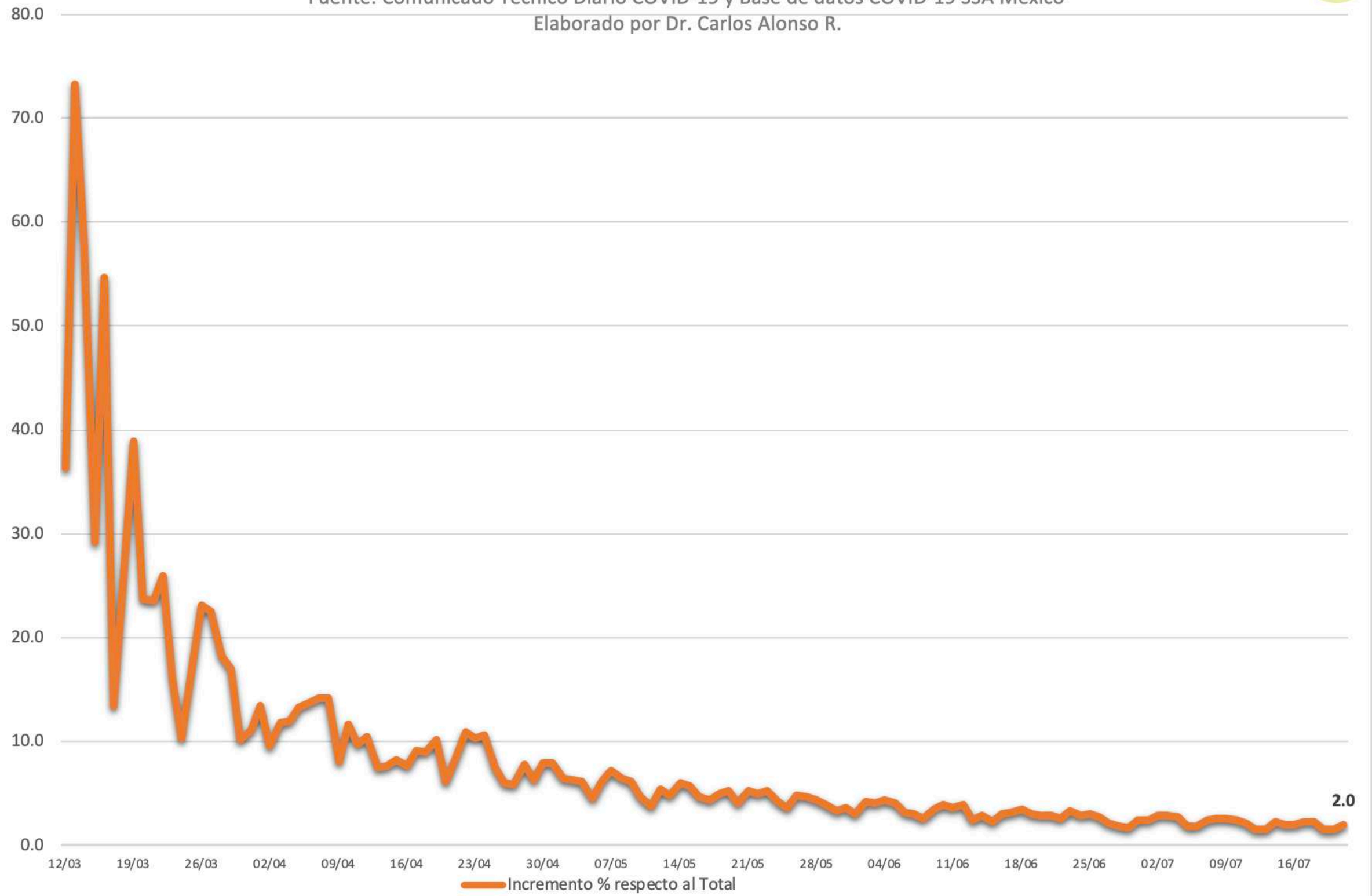


# Incremento % de casos diarios de COVID-19 en México

Fuente: Comunicado Técnico Diario COVID-19 y Base de datos COVID-19 SSA México



Elaborado por Dr. Carlos Alonso R.

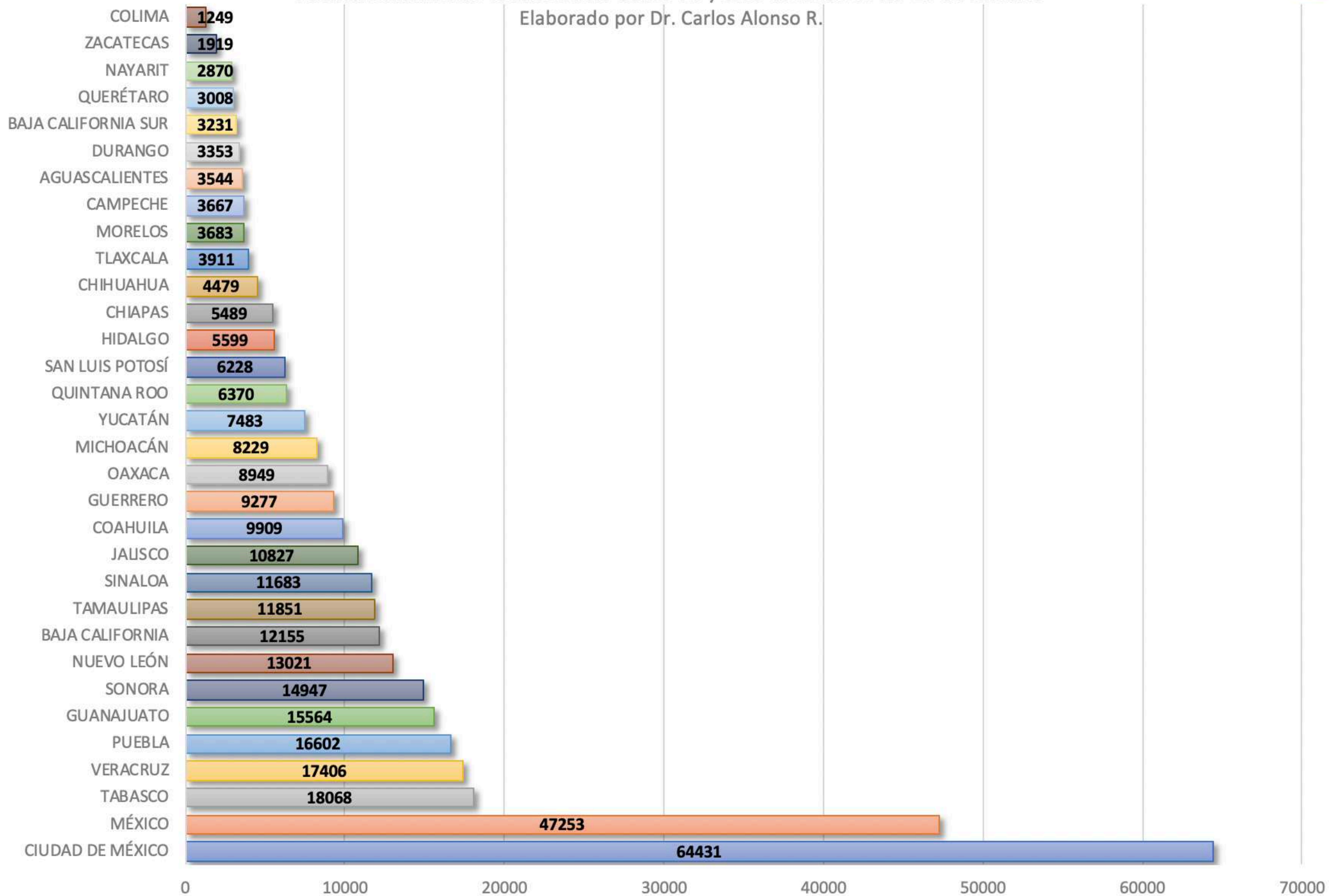


Incremento % respecto al Total

## Casos Confirmados Acumulados COVID19 por estado

Fuente: Comunicado Técnico Diario COVID-19 y Base de datos COVID-19 SSA México

Elaborado por Dr. Carlos Alonso R.

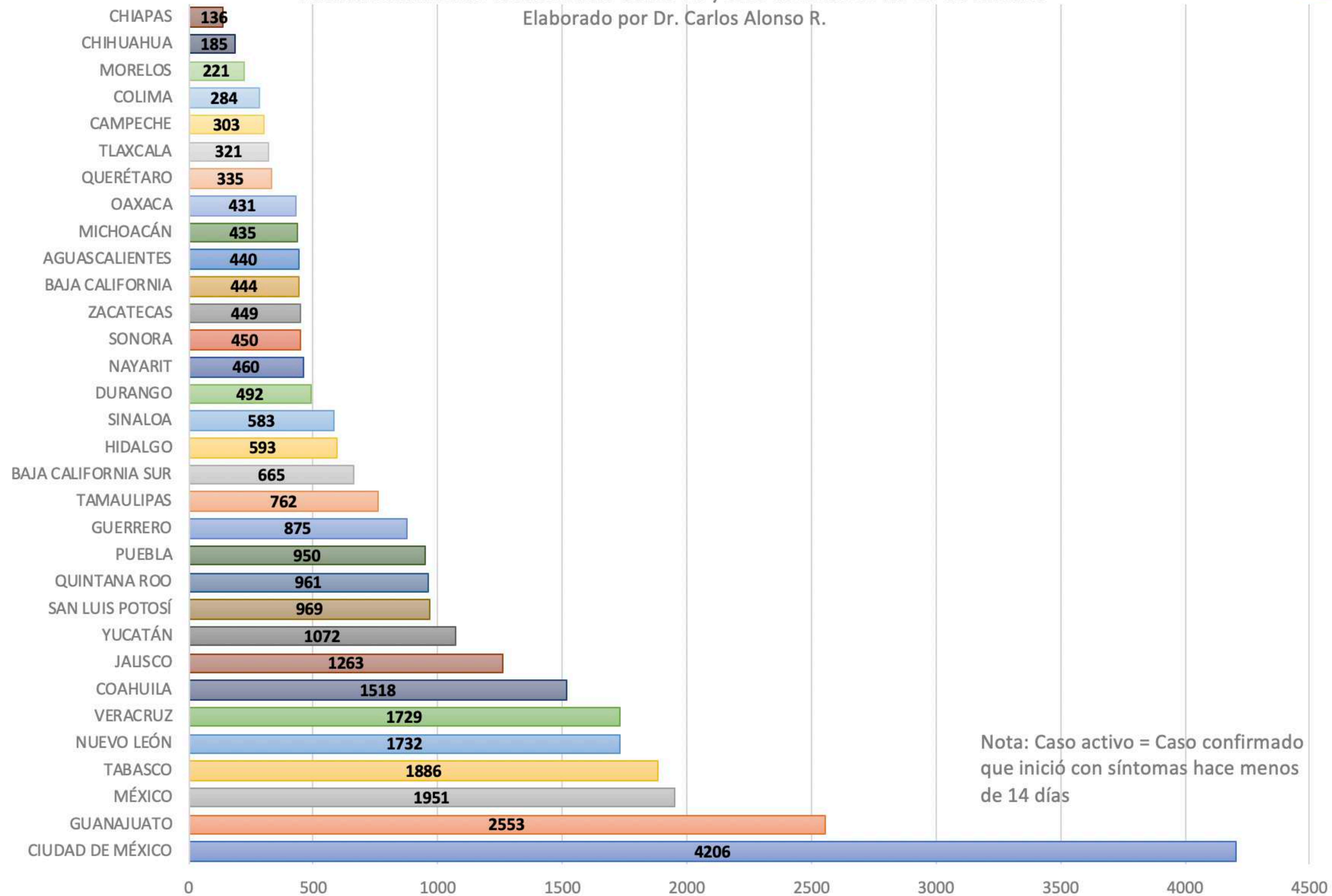




Casos Confirmados **ACTIVOS** COVID19 por estado

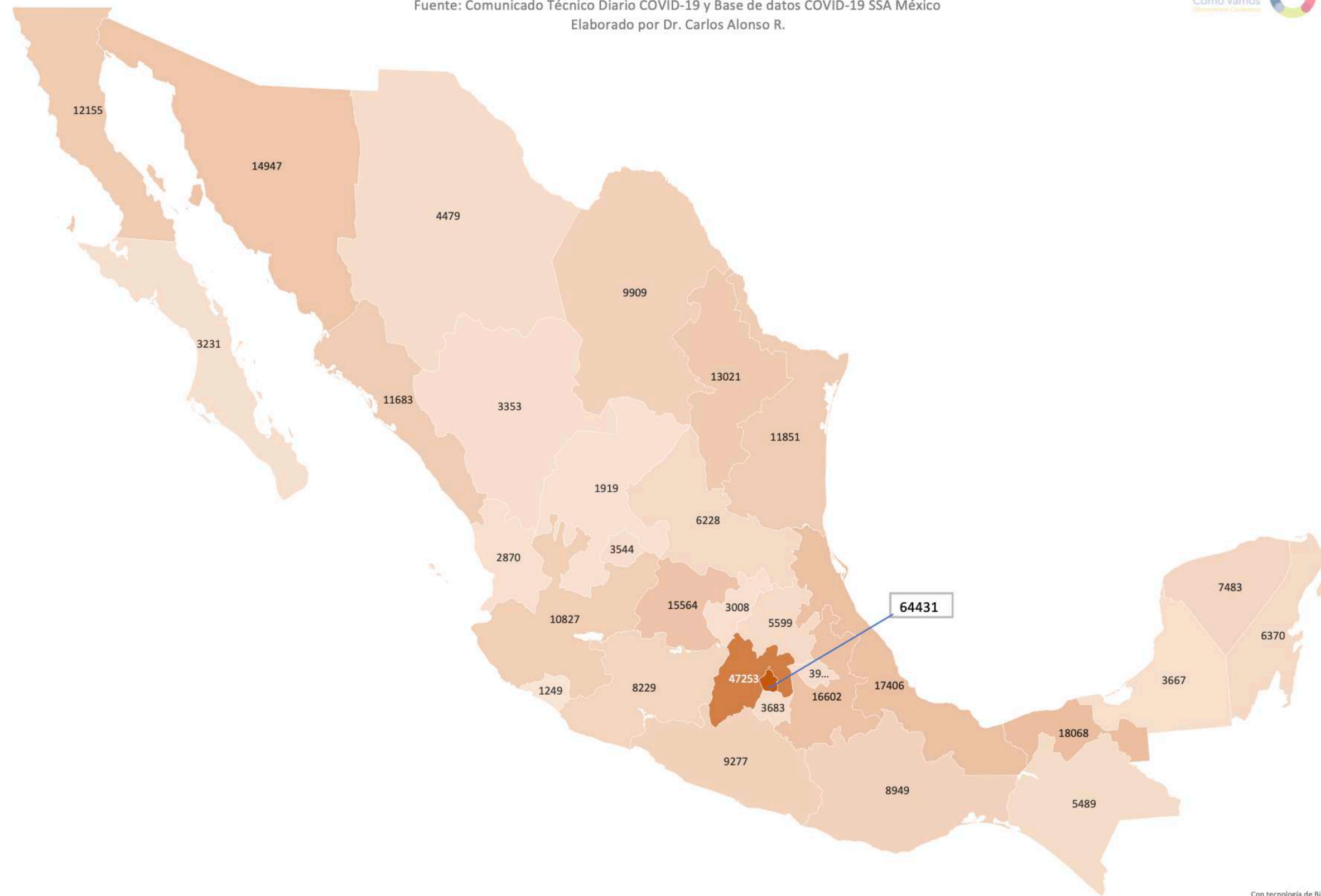
Fuente: Comunicado Técnico Diario COVID-19 y Base de datos COVID-19 SSA México

Elaborado por Dr. Carlos Alonso R.



### Casos confirmados

Fuente: Comunicado Técnico Diario COVID-19 y Base de datos COVID-19 SSA México  
Elaborado por Dr. Carlos Alonso R.



### Casos sospechosos

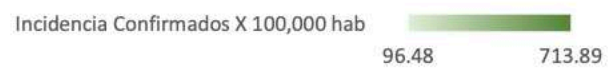
Fuente: Comunicado Técnico Diario COVID-19 y Base de datos COVID-19 SSA México  
Elaborado por Dr. Carlos Alonso R.



21/07/20

# Tasa de Incidencia Acumulada

Fuente: Comunicado Técnico Diario COVID-19 y Base de Datos COVID-19 SSA México  
Elaborado por Dr. Carlos Alonso R.

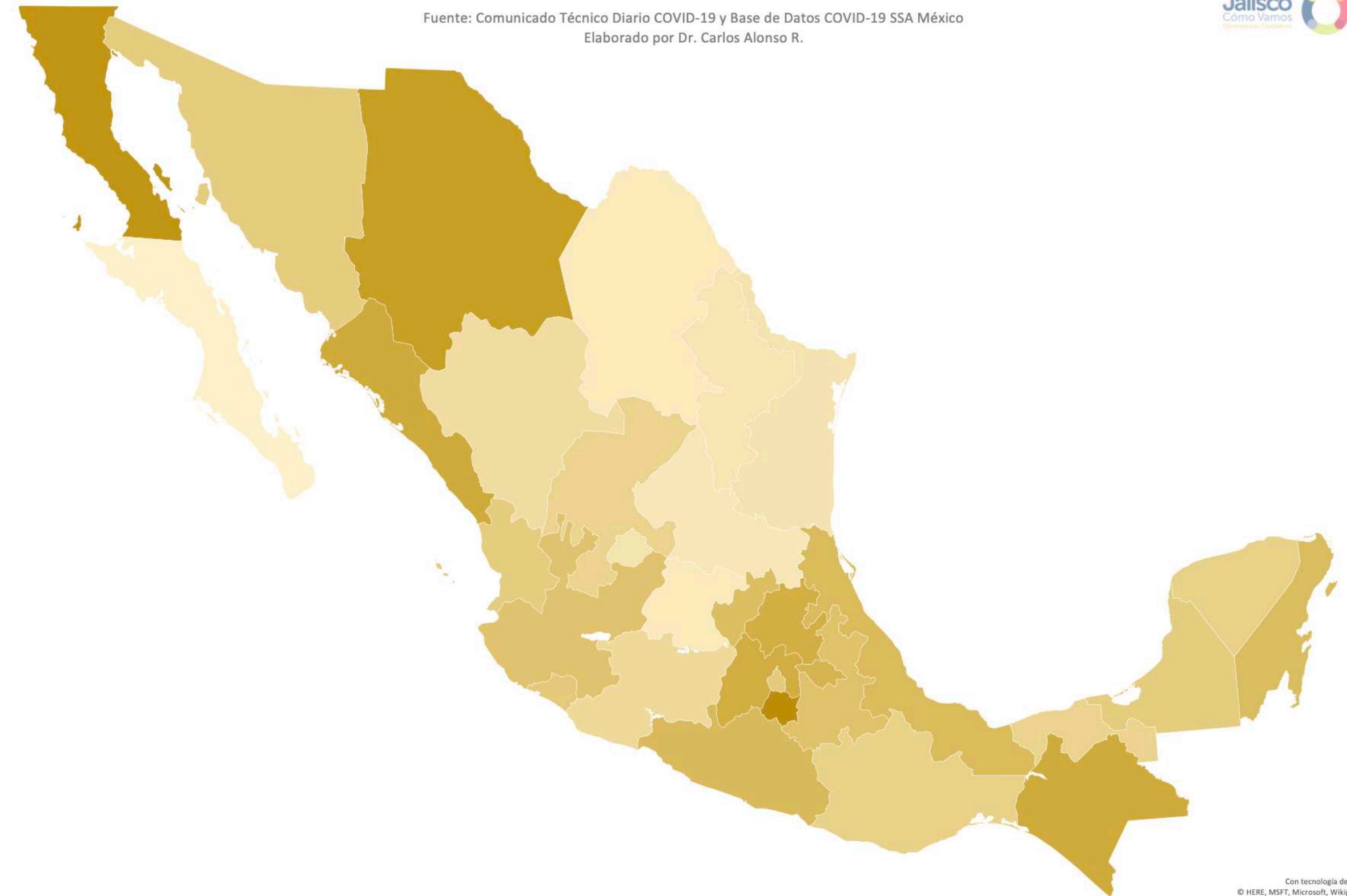




21/07/20

# Tasa de Letalidad

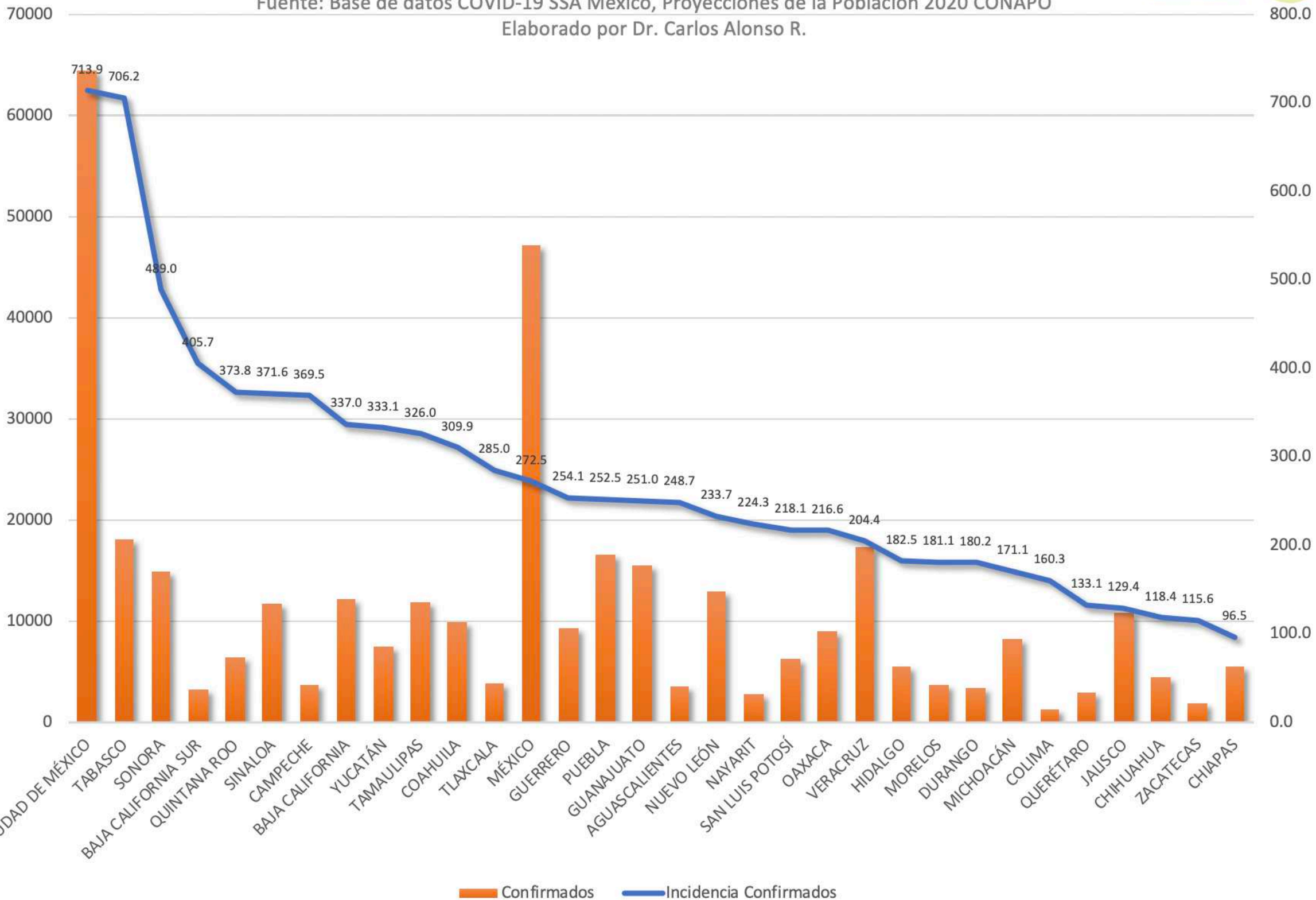
Fuente: Comunicado Técnico Diario COVID-19 y Base de Datos COVID-19 SSA México  
Elaborado por Dr. Carlos Alonso R.



# Incidencia de casos confirmados COVID-19 x 100,000 hab

Fuente: Base de datos COVID-19 SSA México, Proyecciones de la Población 2020 CONAPO

Elaborado por Dr. Carlos Alonso R.

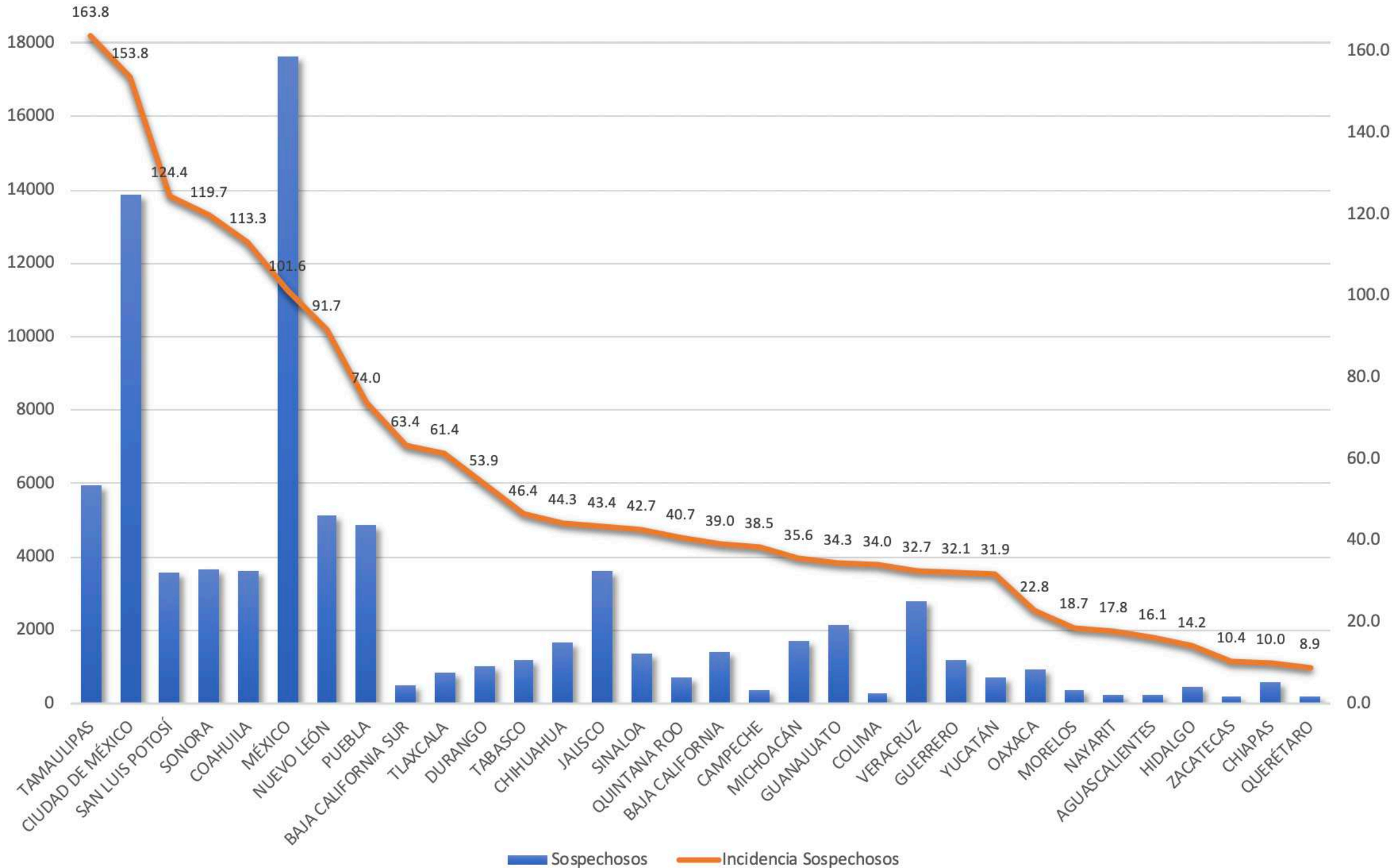


Confirmados Incidencia Confirmados

# Incidencia de casos sospechosos COVID-19 x 100,000 hab

Fuente: Base de datos COVID-19 SSA México, Proyecciones de la Población 2020 CONAPO

Elaborado por Dr. Carlos Alonso R.

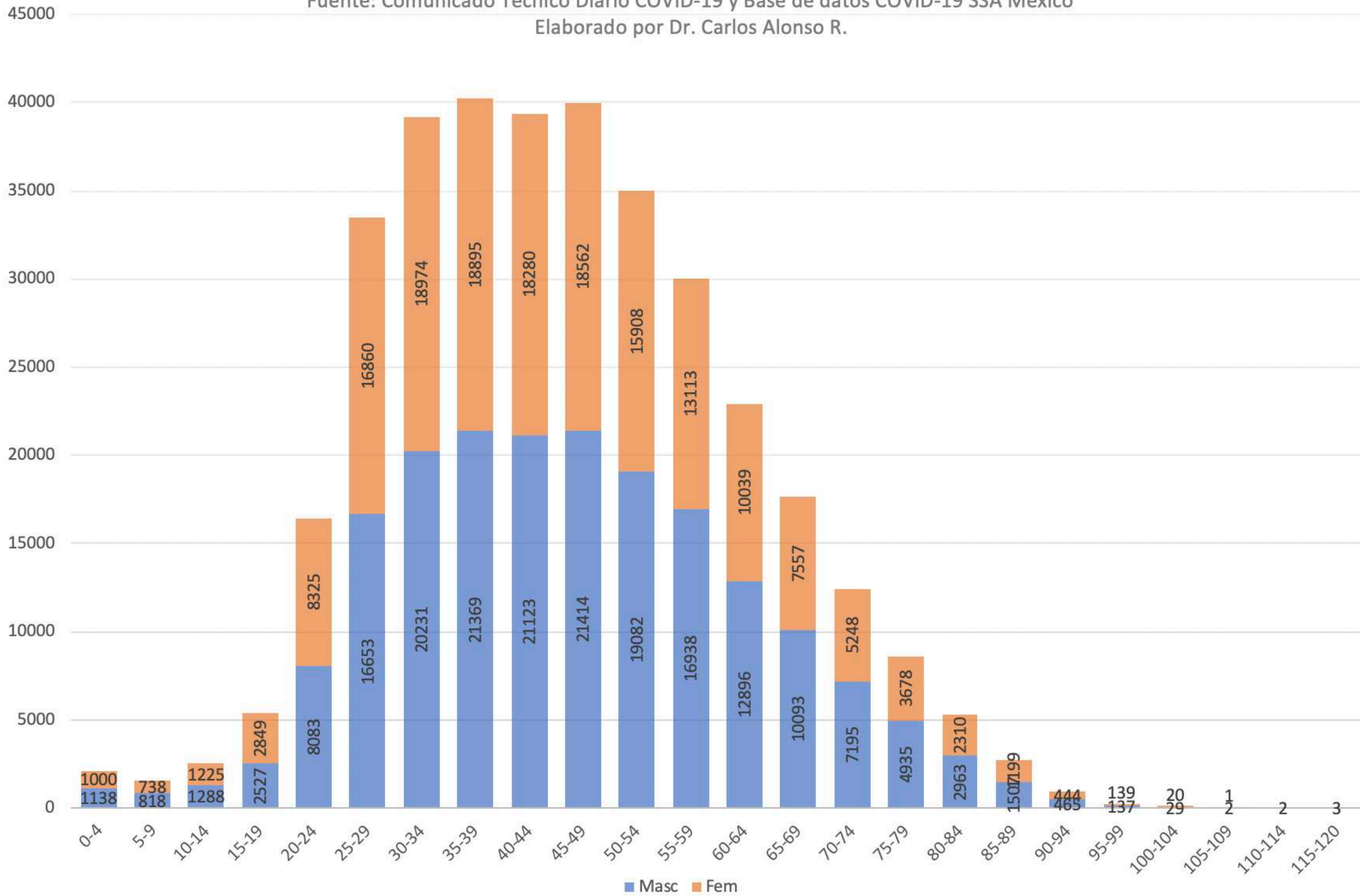


■ Sospechosos    — Incidencia Sospechosos

# CASOS COVID19 POR EDAD

Fuente: Comunicado Técnico Diario COVID-19 y Base de datos COVID-19 SSA México

Elaborado por Dr. Carlos Alonso R.

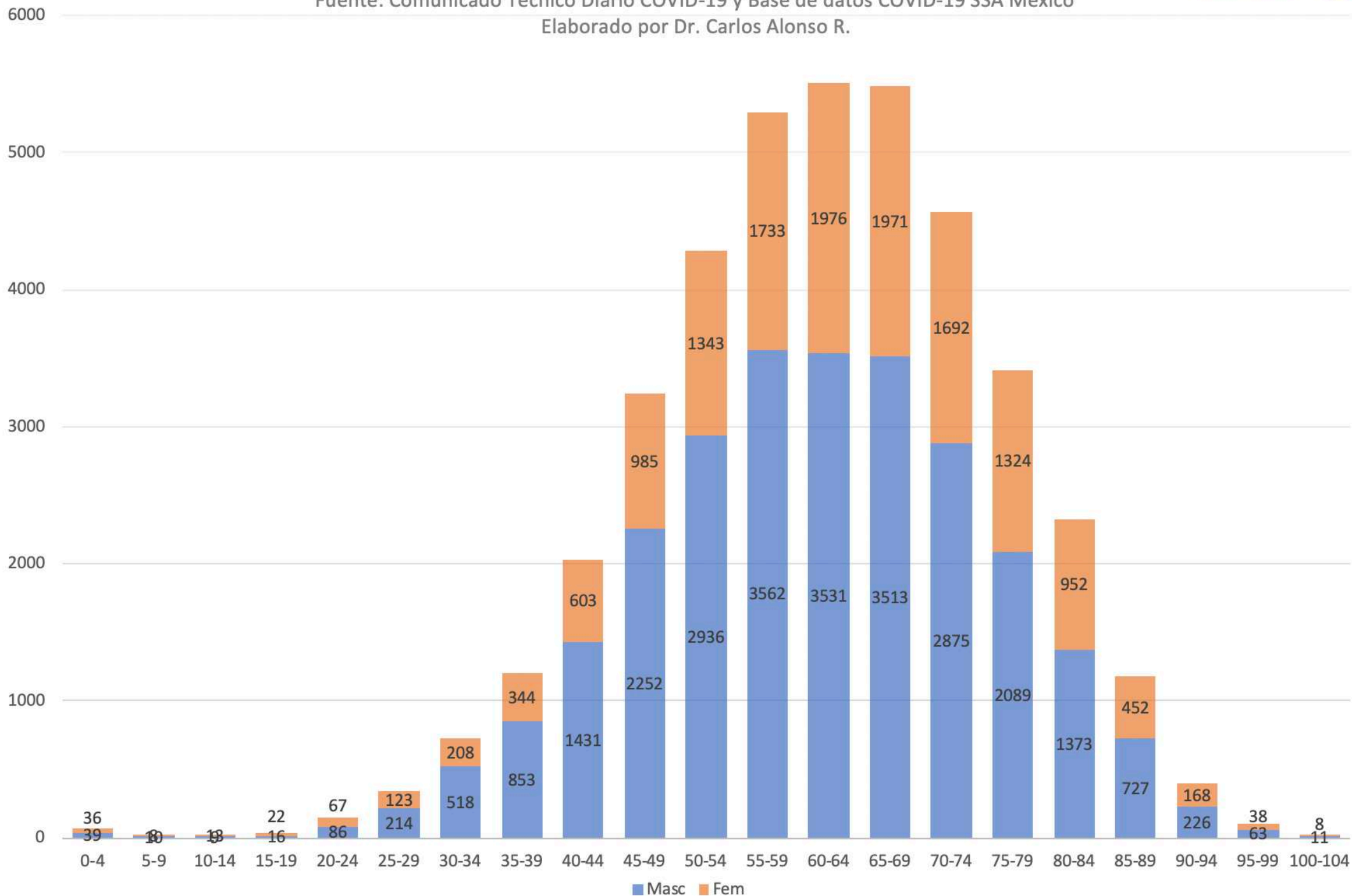




# DEFUNCIONES COVID19 POR EDAD

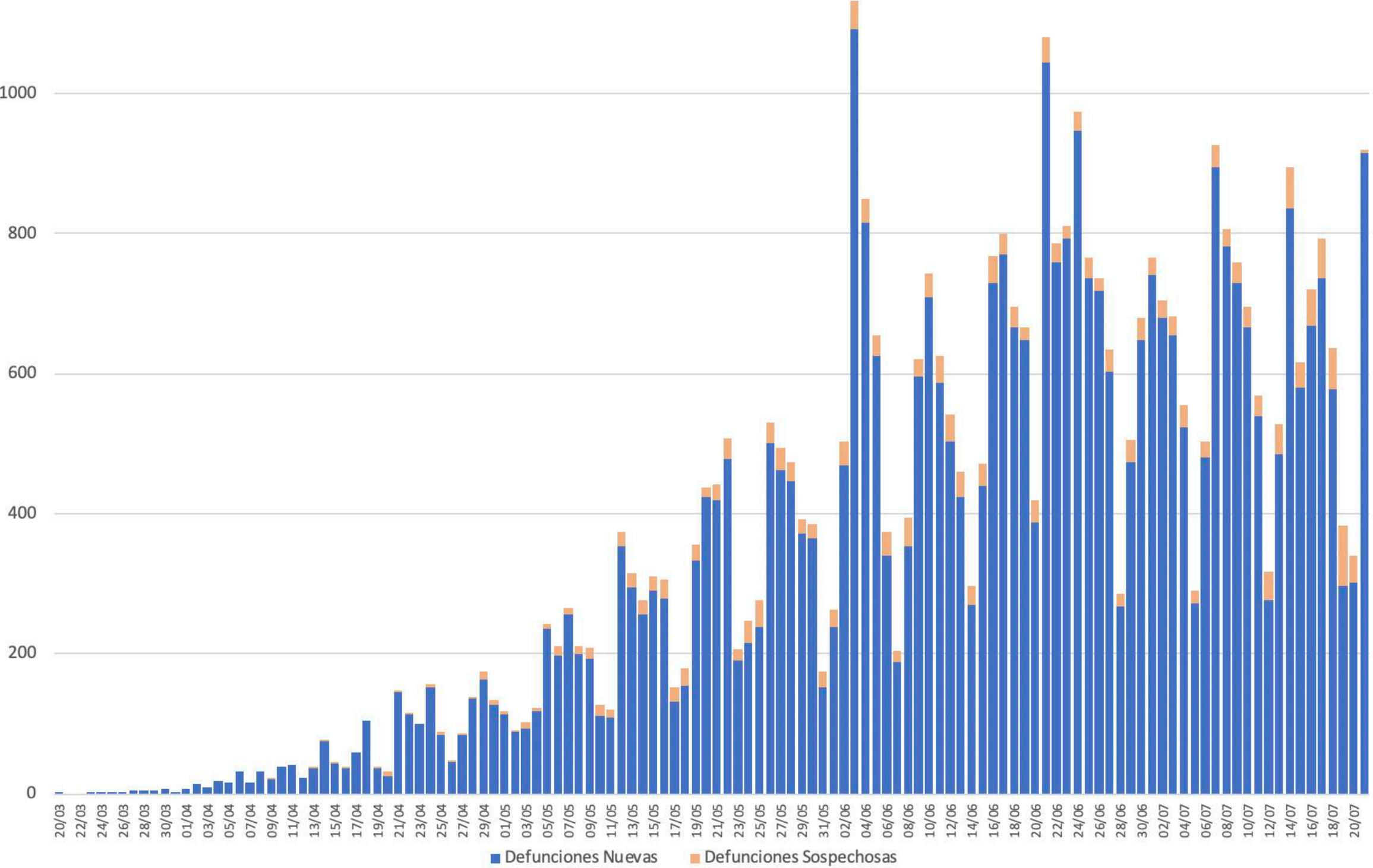
Fuente: Comunicado Técnico Diario COVID-19 y Base de datos COVID-19 SSA México

Elaborado por Dr. Carlos Alonso R.



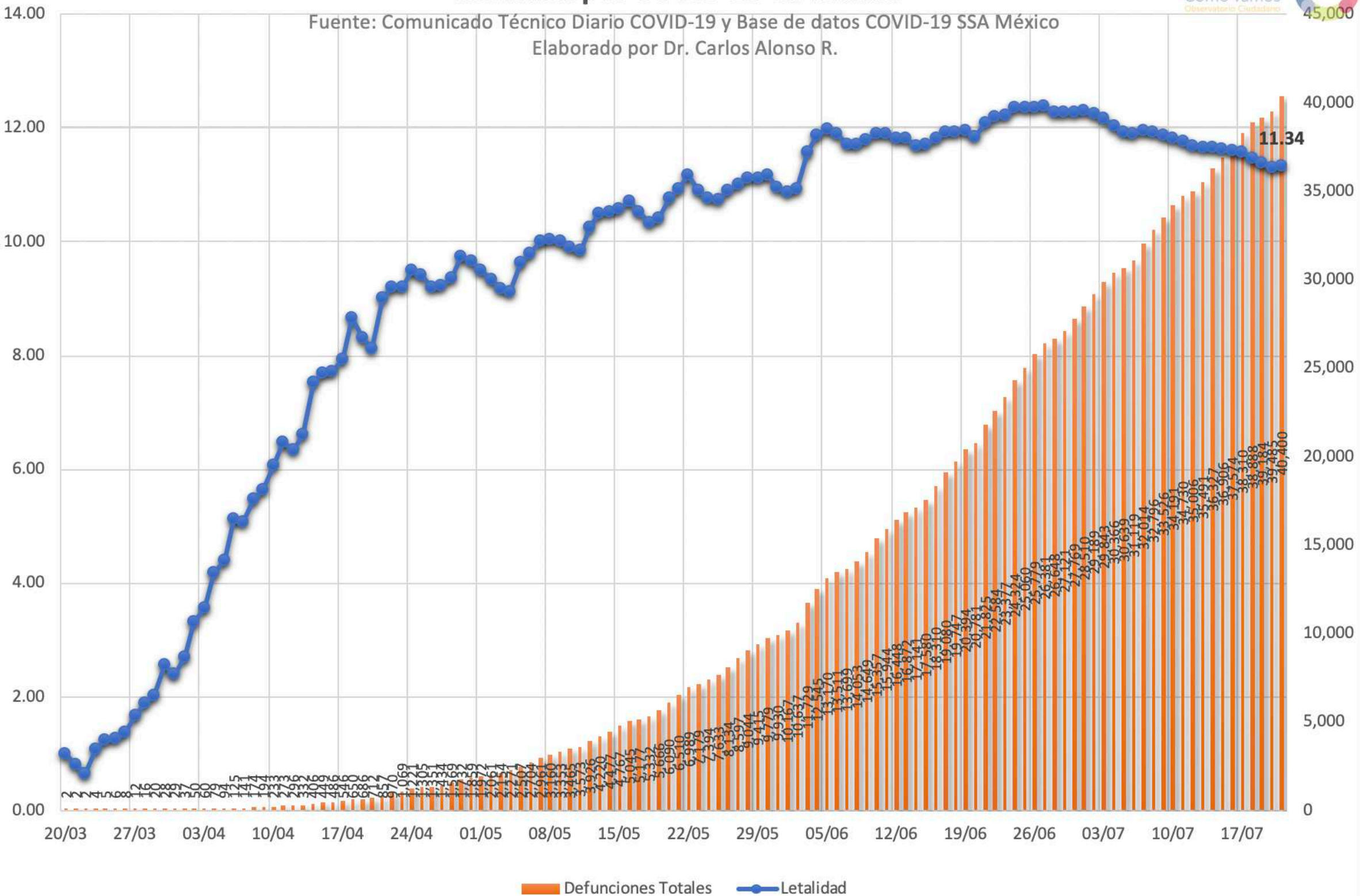
# Defunciones Confirmadas y Sospechosas por Día COVID-19

Fuente: Comunicado Técnico Diario COVID-19 y Base de datos COVID-19 SSA México  
 Elaborado por Dr. Carlos Alonso R.



# Letalidad por COVID-19 en México

Fuente: Comunicado Técnico Diario COVID-19 y Base de datos COVID-19 SSA México  
Elaborado por Dr. Carlos Alonso R.

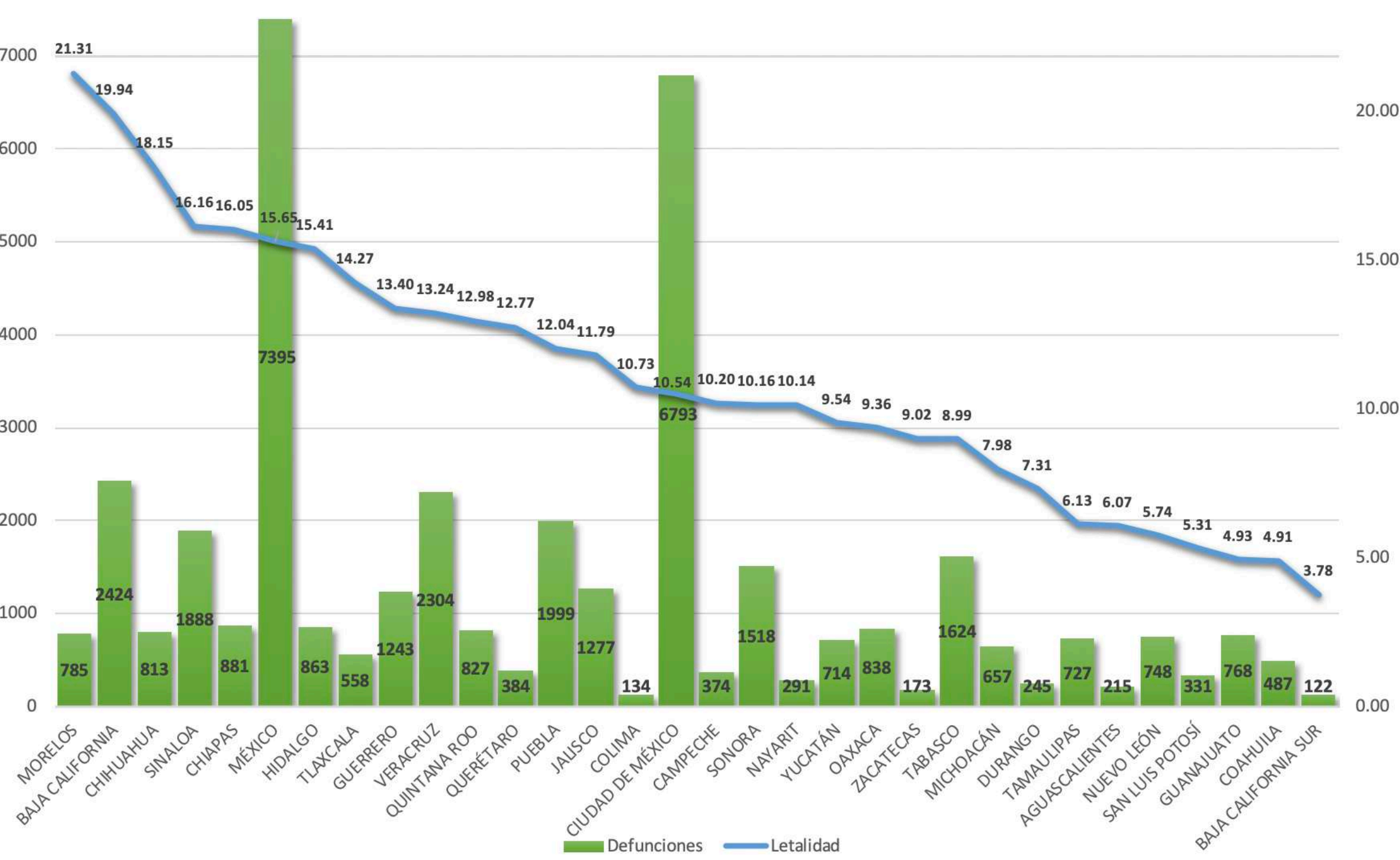


# Letalidad por COVID-19 por estado

Fuente: Comunicado Técnico Diario COVID-19 y Base de datos COVID-19 SSA México

Elaborado por Dr. Carlos Alonso R.

25.00



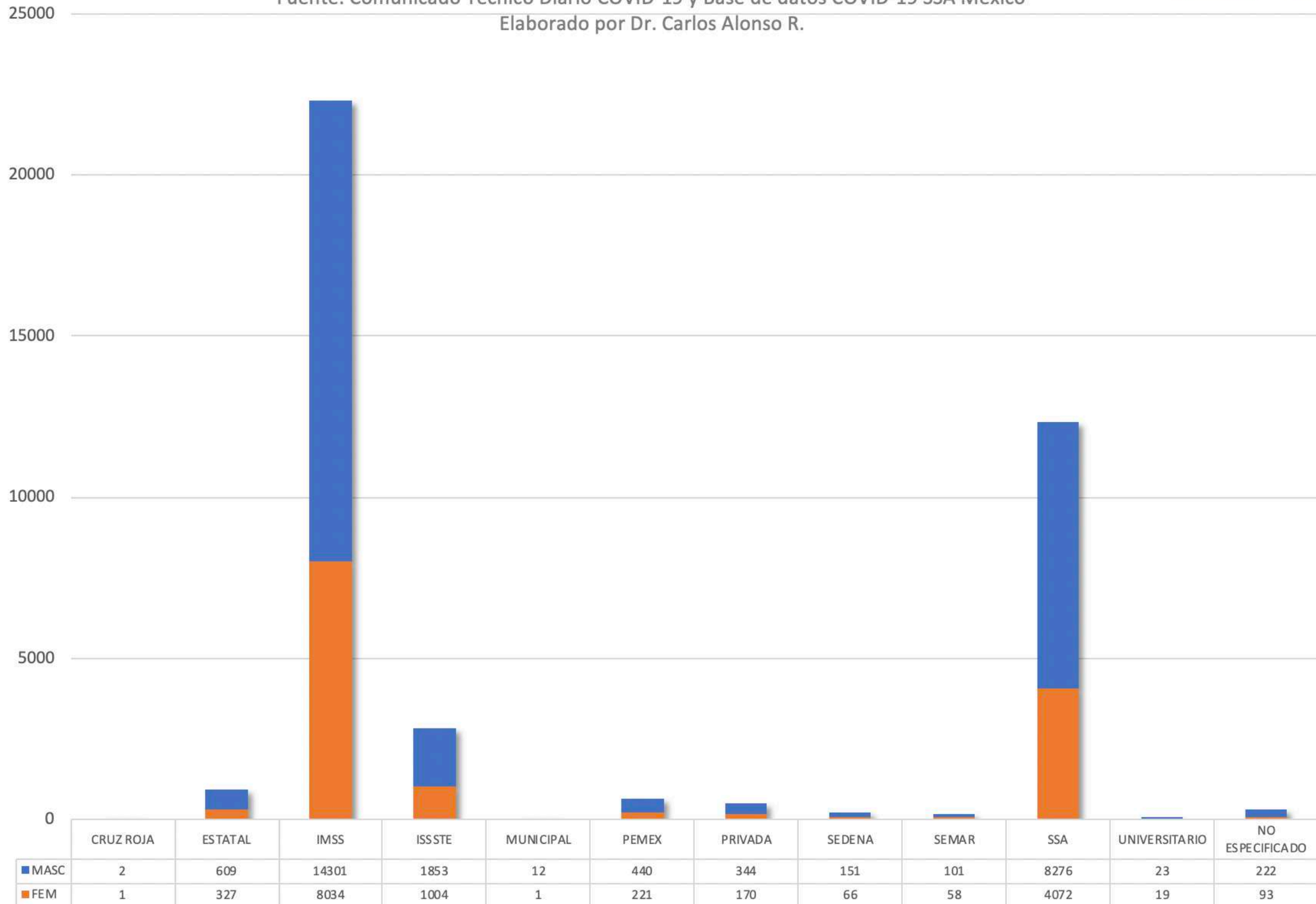
Defunciones Letalidad



# DEFUNCIONES COVID19 POR INSTITUCIÓN

Fuente: Comunicado Técnico Diario COVID-19 y Base de datos COVID-19 SSA México

Elaborado por Dr. Carlos Alonso R.





# COVID-19 en JALISCO

## 21/07/20

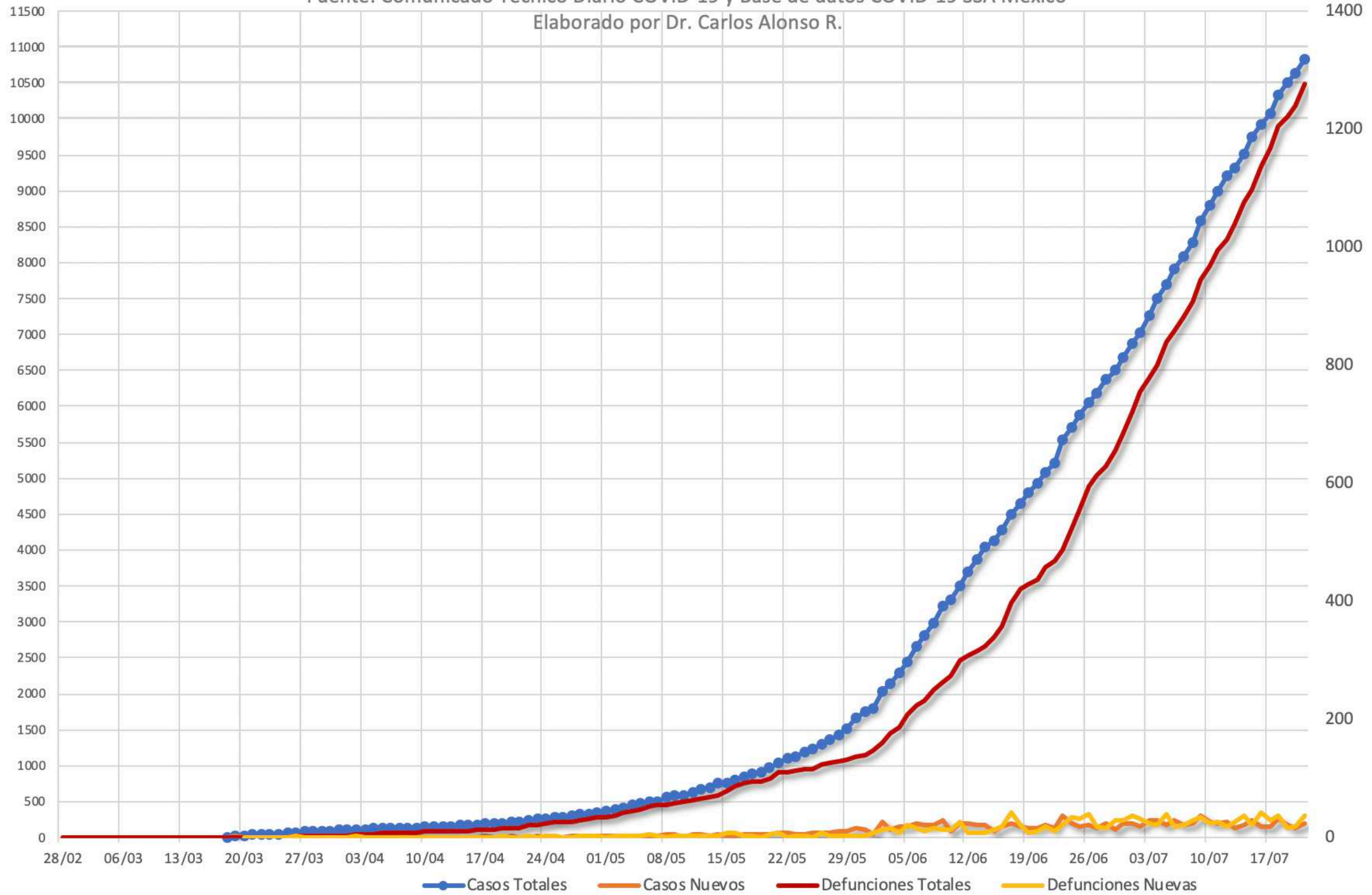
Confirmados Acumulados	Casos Nuevos	Defunciones Acumuladas	Defunciones Nuevas
<b>10,827</b>	<b>185</b>	<b>1,277</b>	<b>37</b>

<http://jaliscocomovamos.org/covid19-como-vamos>

# Casos totales, nuevos y defunciones por COVID-19 en JALISCO

Fuente: Comunicado Técnico Diario COVID-19 y Base de datos COVID-19 SSA México

Elaborado por Dr. Carlos Alonso R.

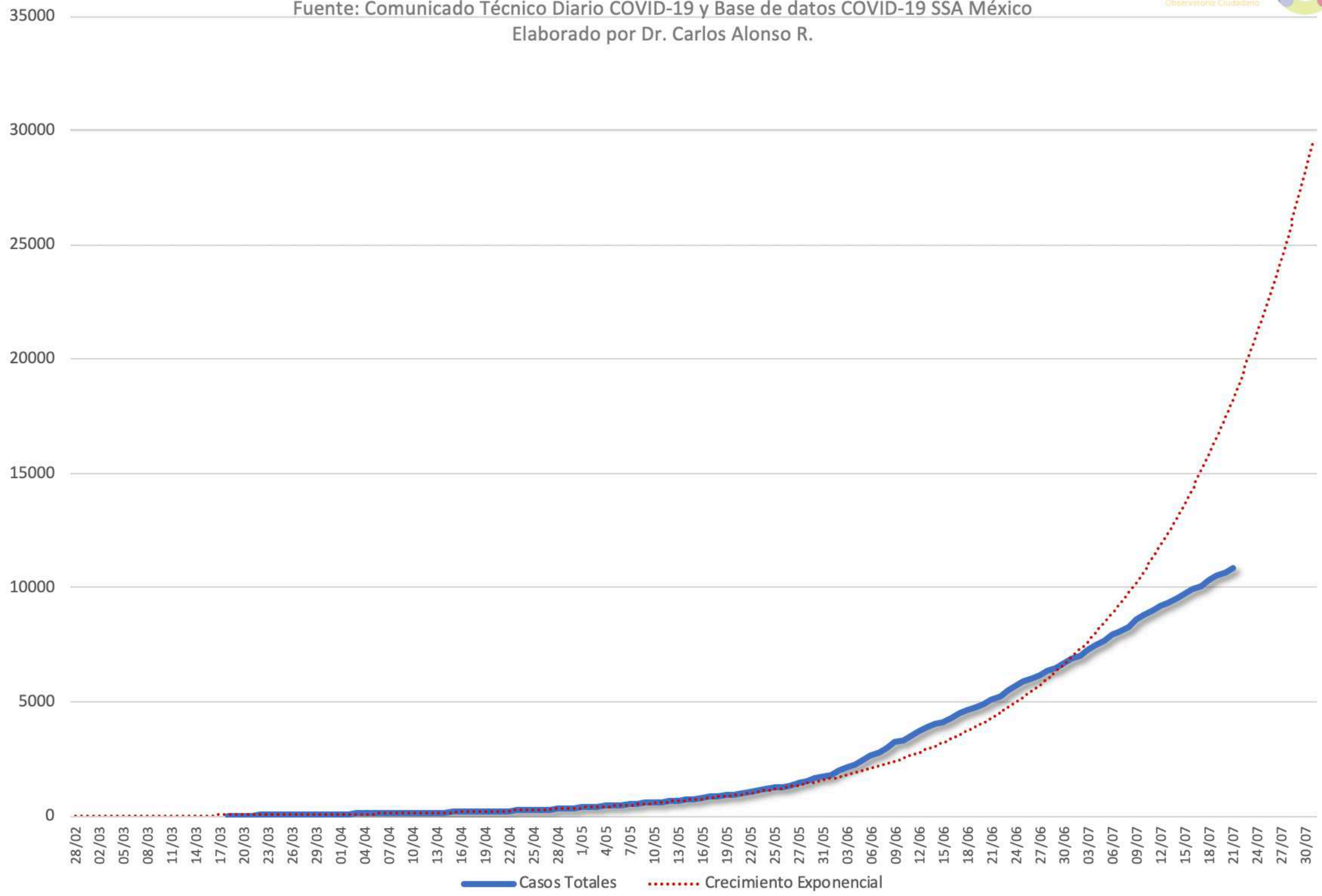


# Casos confirmados acumulados vs Curva de tendencia exponencial COVID-19 en JALISCO



Fuente: Comunicado Técnico Diario COVID-19 y Base de datos COVID-19 SSA México

Elaborado por Dr. Carlos Alonso R.





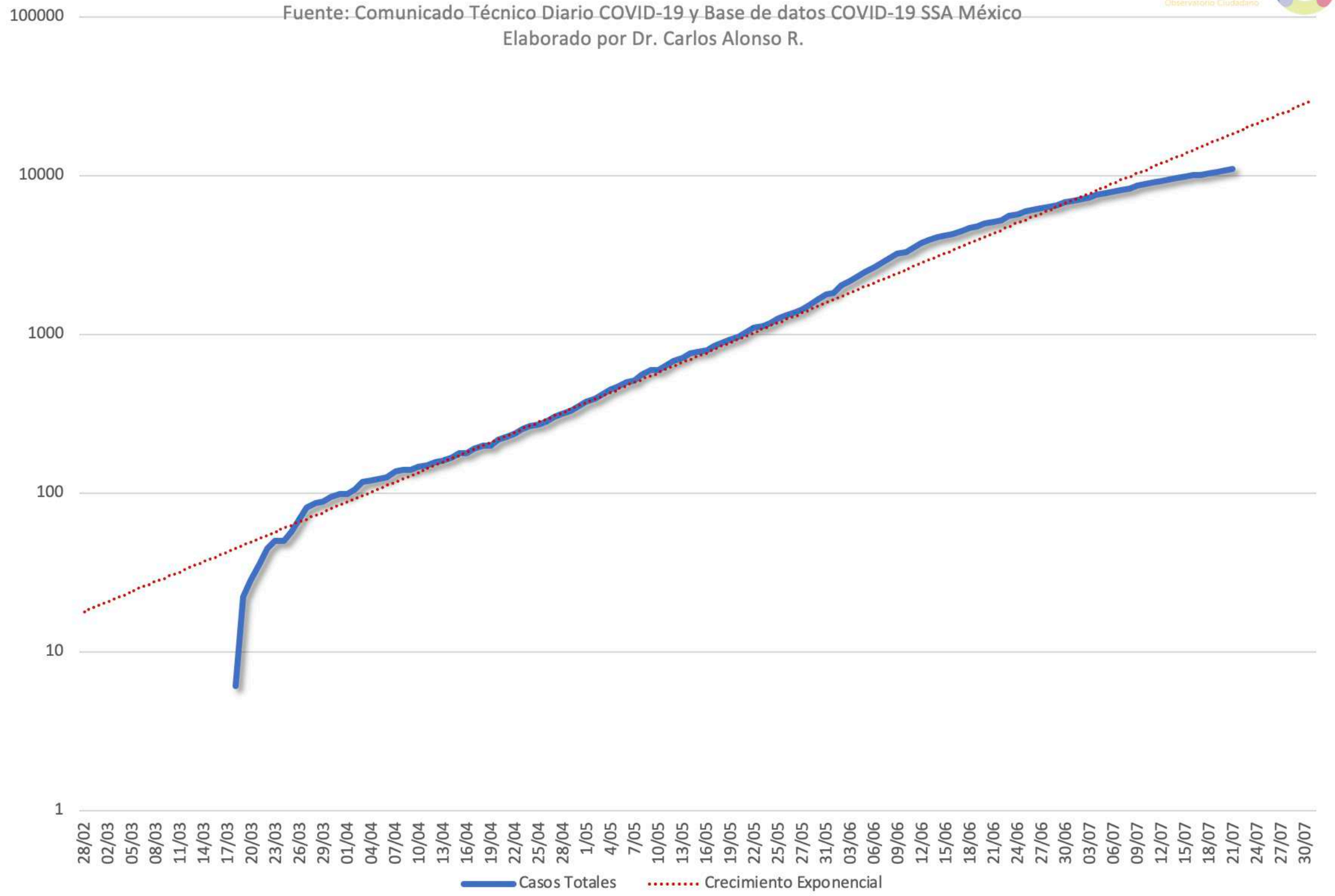
21/07/20

# Casos confirmados acumulados vs tendencia exponencial escala logarítmica COVID-19 en JALISCO



Fuente: Comunicado Técnico Diario COVID-19 y Base de datos COVID-19 SSA México

Elaborado por Dr. Carlos Alonso R.

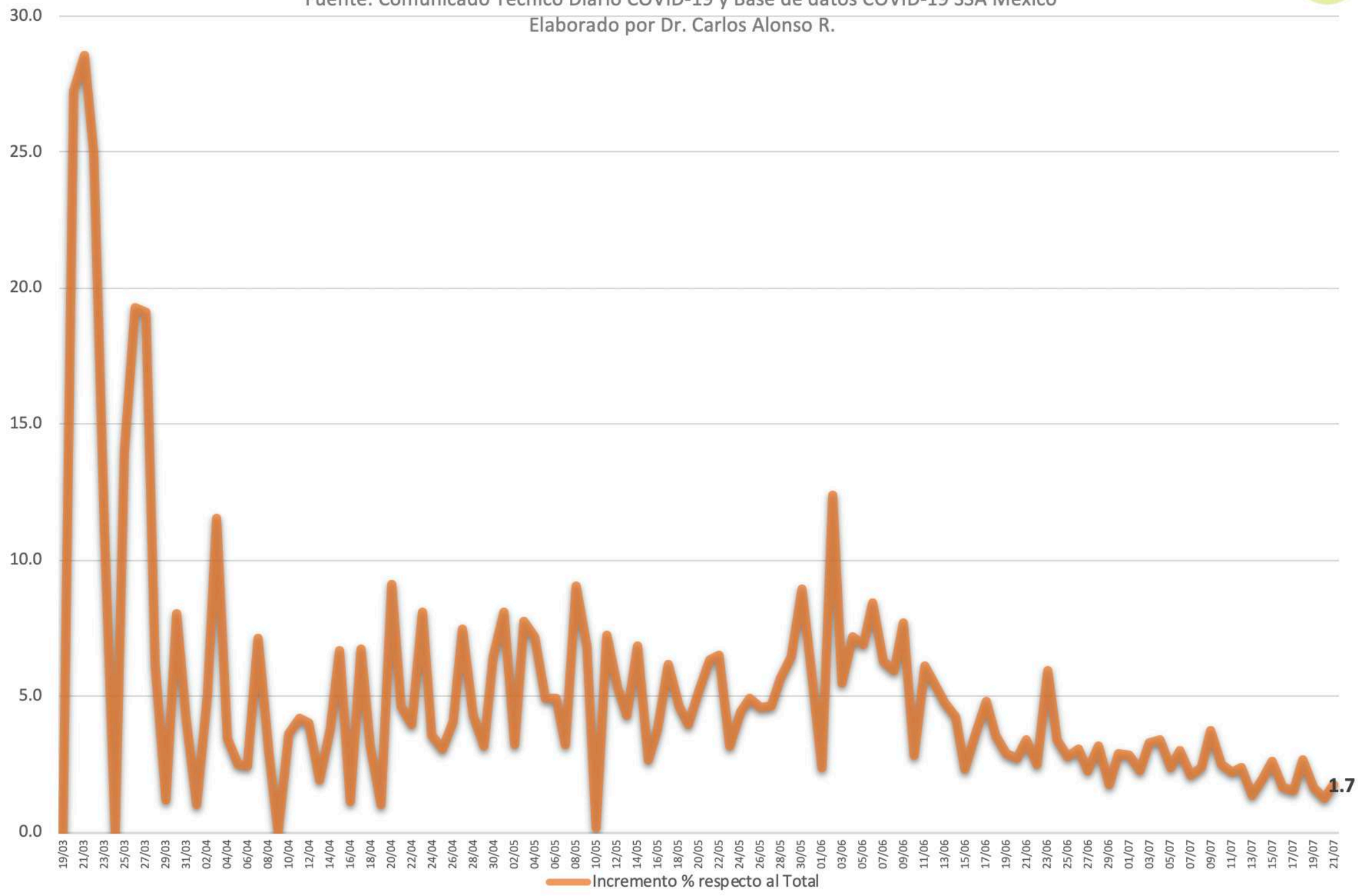


# Incremento % de casos diarios de COVID-19 en JALISCO

Fuente: Comunicado Técnico Diario COVID-19 y Base de datos COVID-19 SSA México

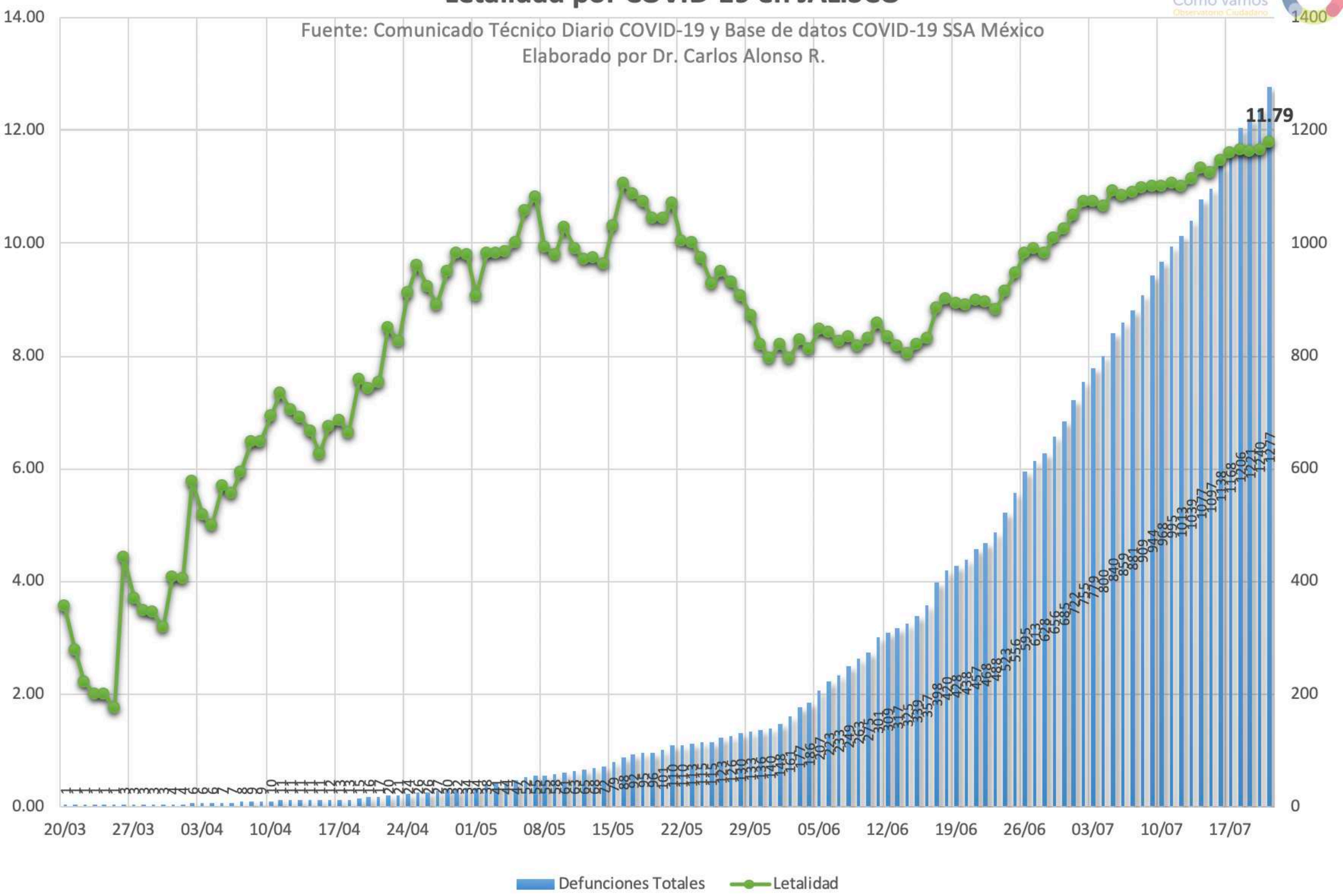


Elaborado por Dr. Carlos Alonso R.



# Letalidad por COVID-19 en JALISCO

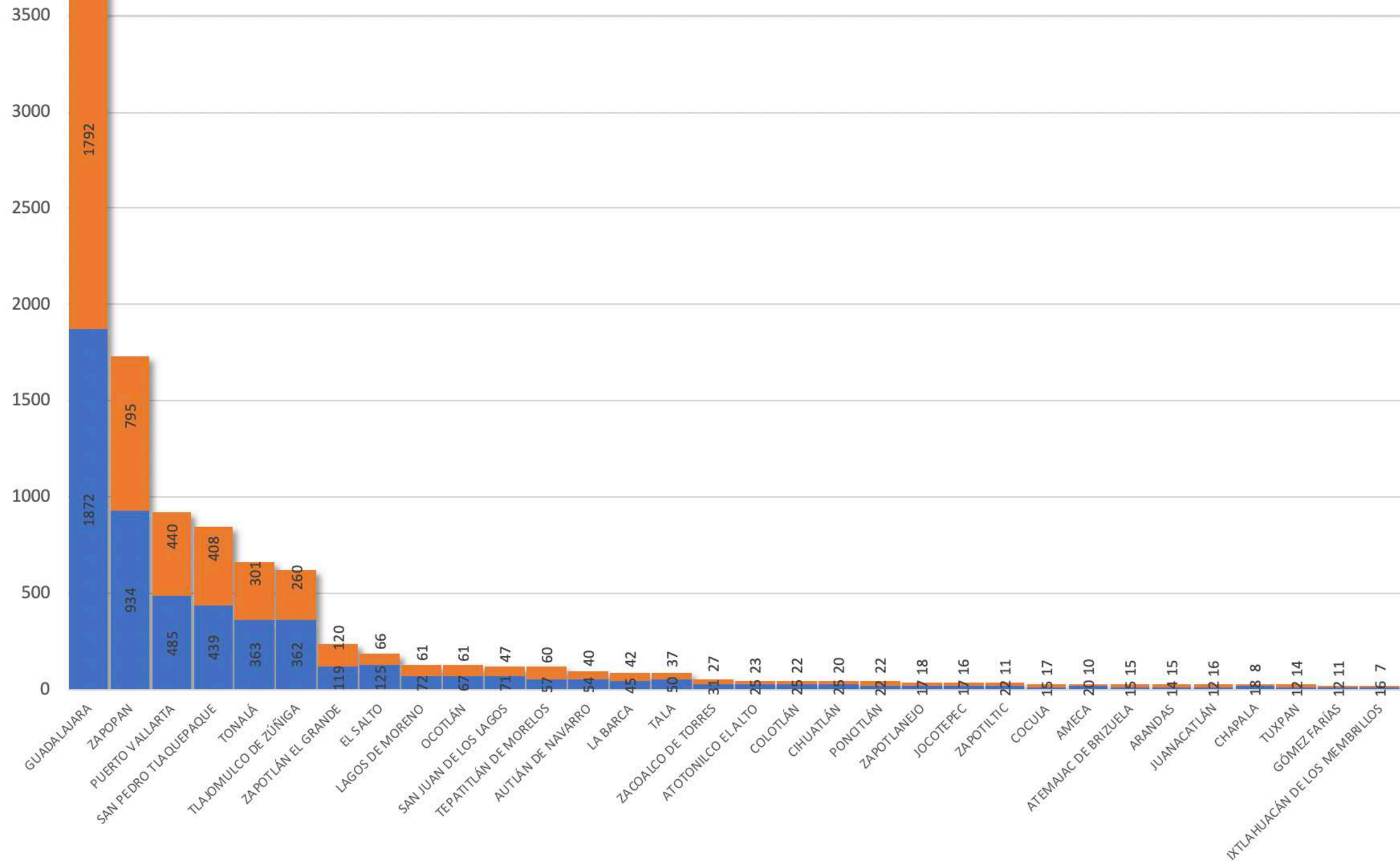
Fuente: Comunicado Técnico Diario COVID-19 y Base de datos COVID-19 SSA México  
 Elaborado por Dr. Carlos Alonso R.



## Casos confirmados COVID-19 en Jalisco Parte 1

Fuente: Base de datos COVID-19 SSA México y Proyecciones de la Población de los municipios de México 2015-2030 IIEG y CONAPO  
Elaborado por Dr. Carlos Alonso R.

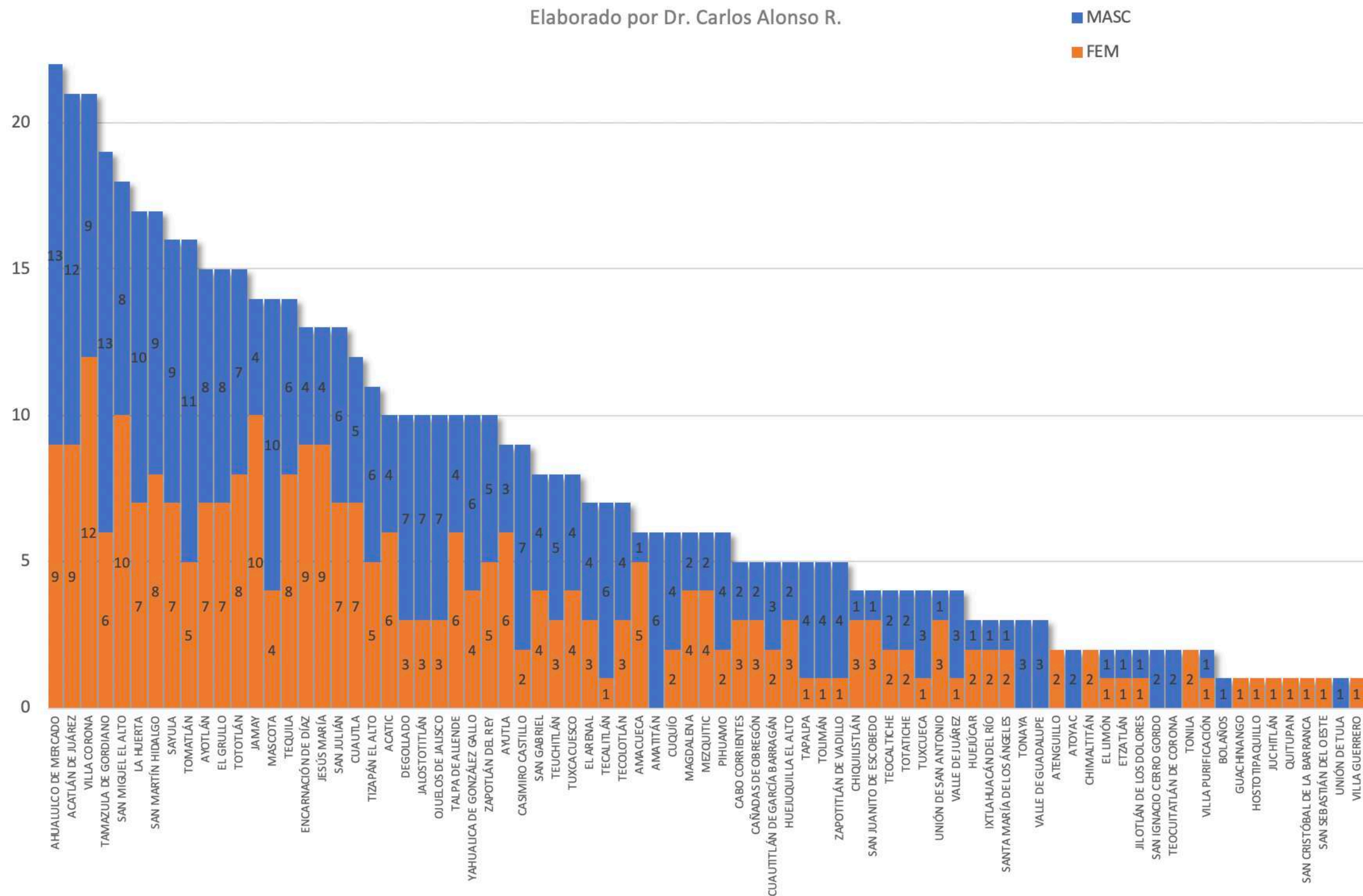
FEM MASC





## Casos confirmados COVID-19 en Jalisco Parte 2

Fuente: Base de datos COVID-19 SSA México y Proyecciones de la Población de los municipios de México 2015-2030 IIEG y CONAPO  
Elaborado por Dr. Carlos Alonso R.

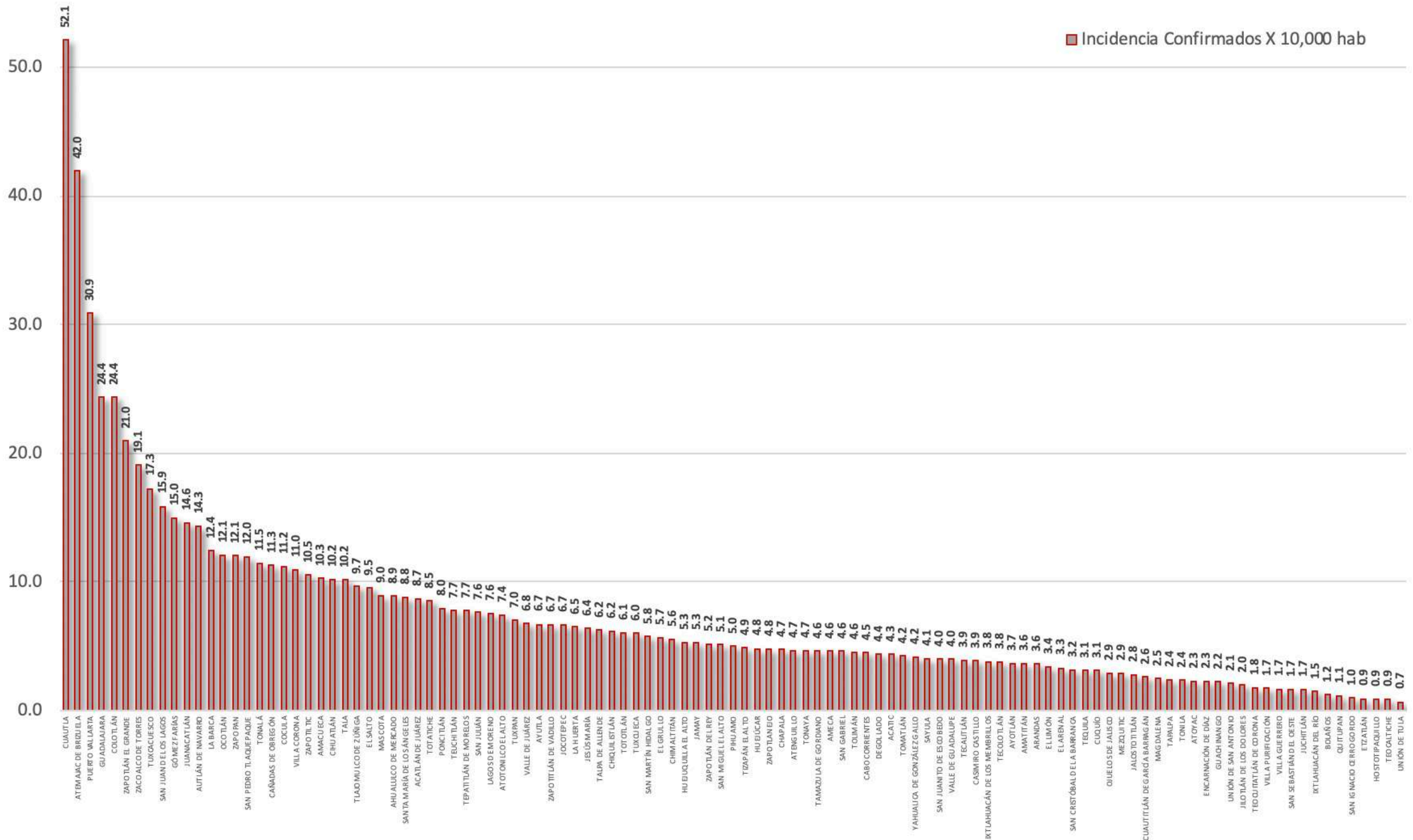


# Incidencia de casos COVID-19 por municipio en Jalisco x 10,000 hab

Fuente: Base de datos COVID-19 SSA México y Proyecciones de la Población de los municipios de

México 2015-2030 IIEG y CONAPO

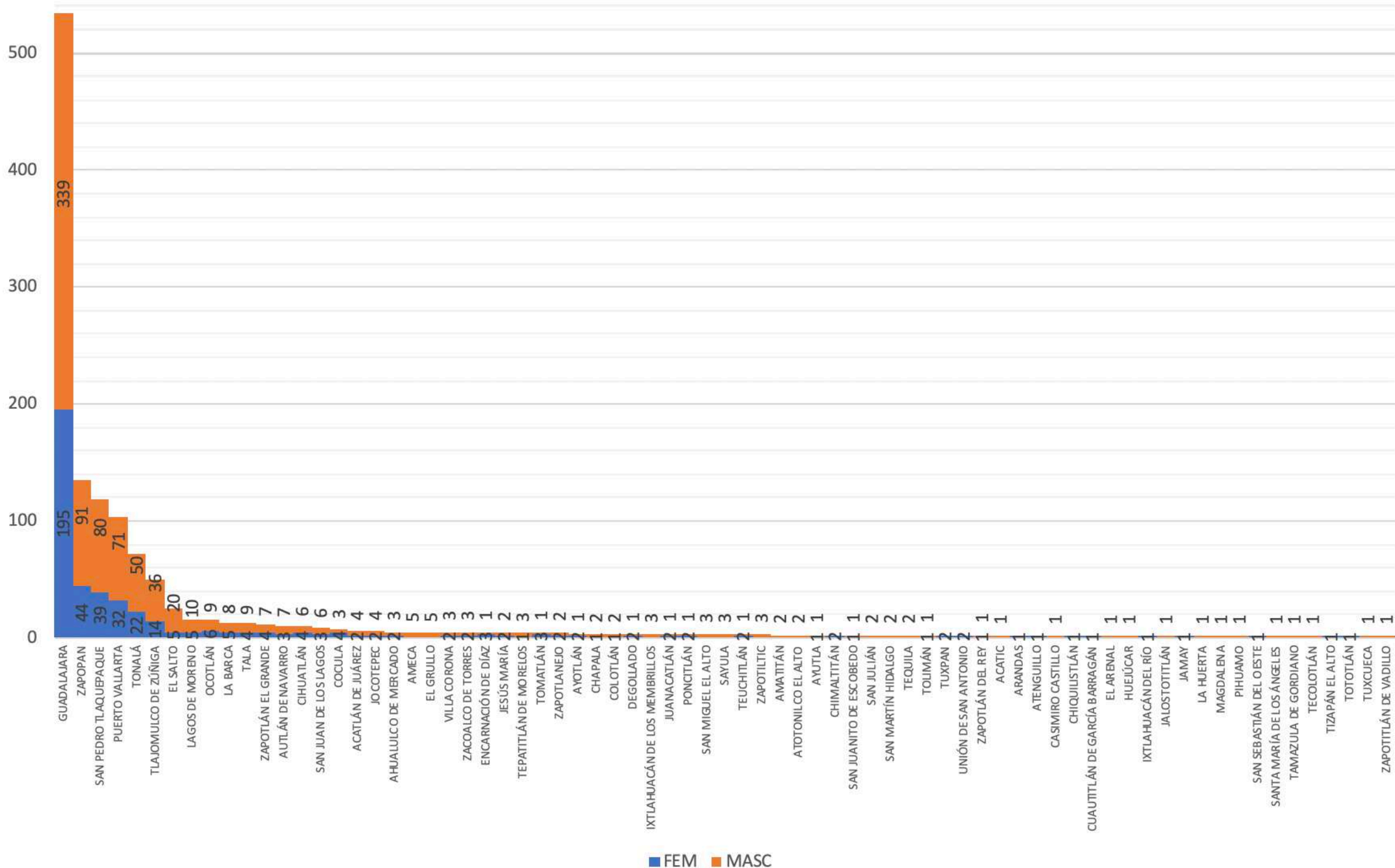
Elaborado por Dr. Carlos Alonso R.



## Defunciones Confirmados Acumulados COVID19 por municipio de Jalisco

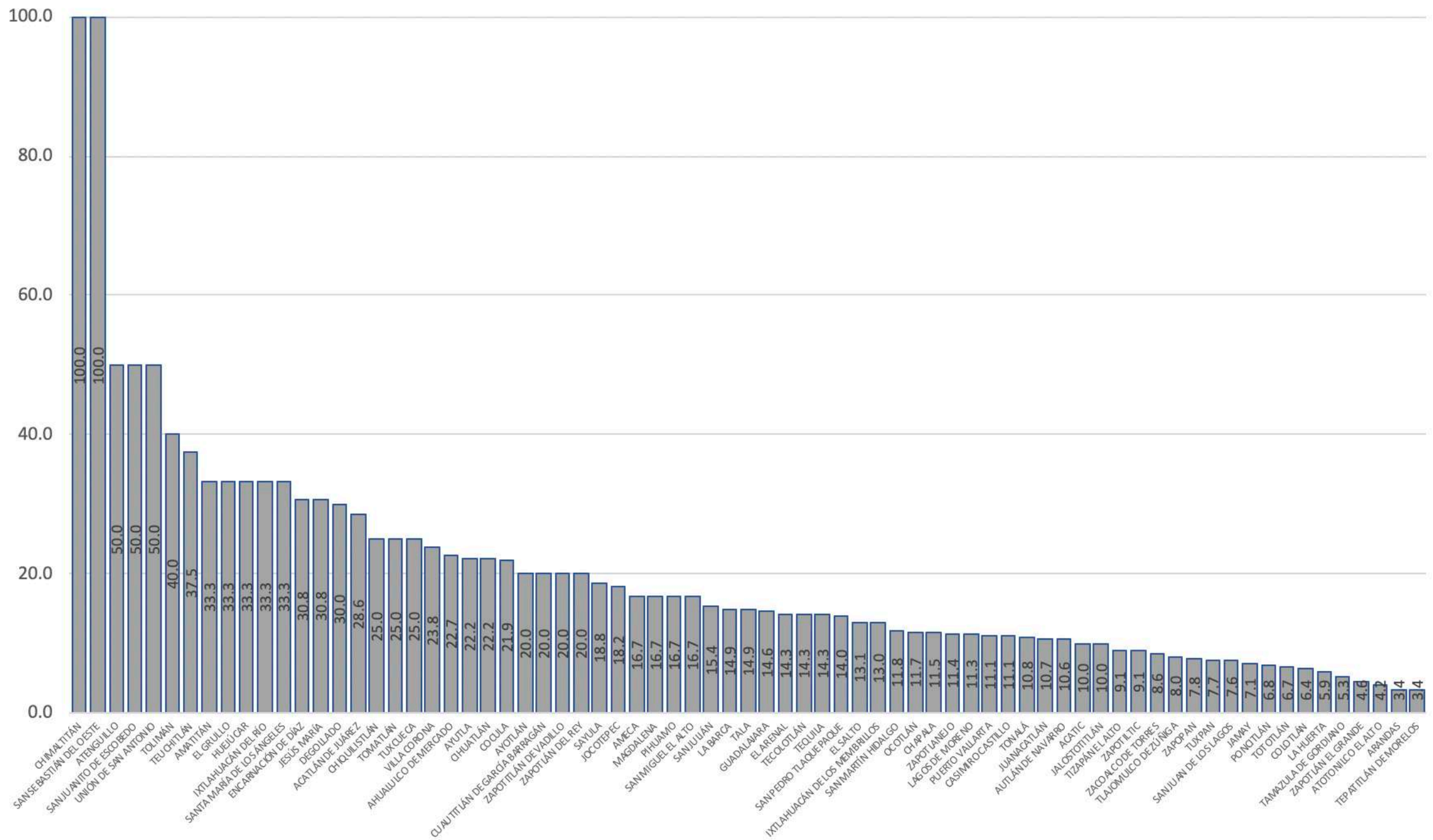
Fuente: Base de datos COVID-19 SSA México y Proyecciones de la Población de los municipios de México 2015-2030 IIEG y CONAPO

Elaborado por Dr. Carlos Alonso R.



## Letalidad COVID19 por municipio de Jalisco

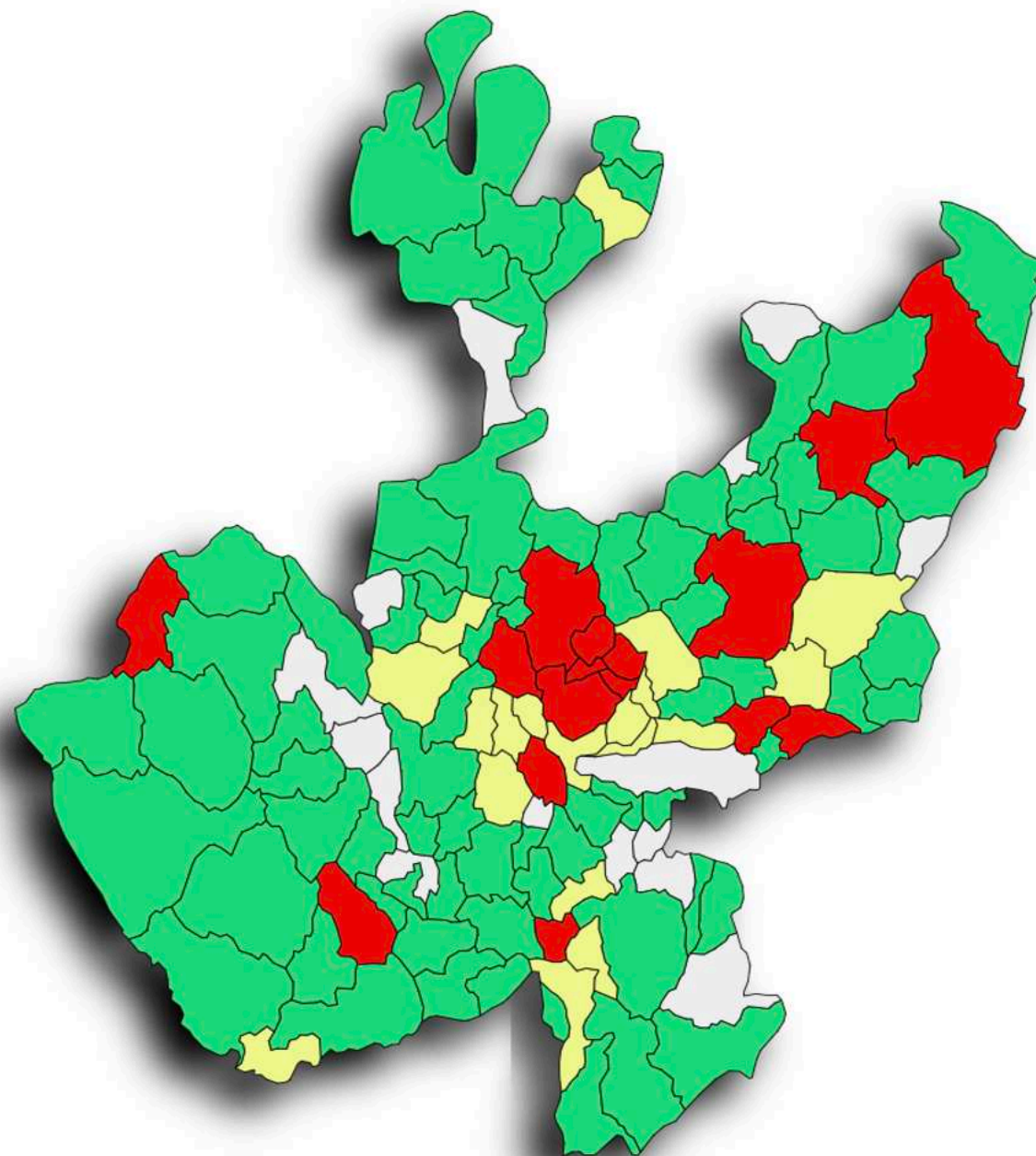
Fuente: Base de datos COVID-19 SSA México y Proyecciones de la Población de los municipios de México 2015-2030 IIEG y CONAPO  
Elaborado por Dr. Carlos Alonso R.








CASOS POR MUNICIPIO JALISCO COVID-19  
Fuente: Base de datos COVID-19 SSA México  
Elaborado por Dr. Carlos Alonso R.

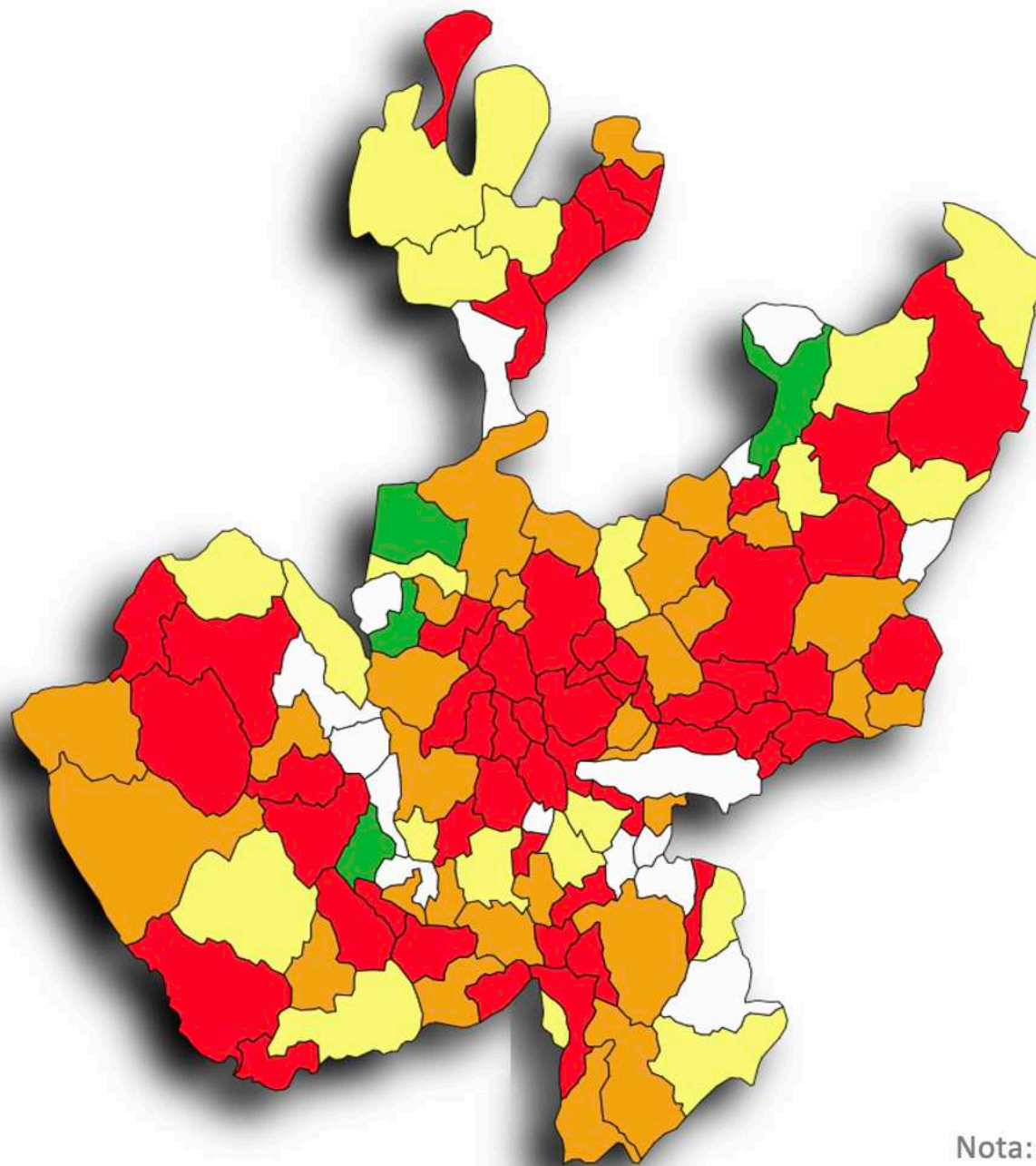
**JALISCO COVID-19 Casos**



-  Más de 50 casos
-  21-49 casos
-  1 a 20 casos



# JALISCO COVID-19 Incidencia x 10,000 habs



-  Más de 5
-  de 3 a 5
-  De 1 a 3
-  Menos de 1
-  Sin casos

Nota: El día 10 de Junio se hizo un ajuste en los valores de referencia de este mapa.