



# ¿Qué has hecho, Alcalde?



Zapopan

2018-2021

ACTUALIZACIÓN ENERO 2021





## Actualización enero 2021

- **Indicadores actualizados:**

6

- **Evidencias actualizadas:**

6




# Economía



# Economía - Tarea 1.-




## Gasto redituable y equilibrio fiscal

### Indicadores


Código	Indicador	Línea base 2019	1ª actualización Oct 2020	2ª actualización Ene 2021	Meta 2020
2.1.1	Porcentaje de inversión destinada a rubros económicos, respecto a lo presupuestado	15,12%	6.42%	13.33% 	10.34%

# Economía - Tarea 3.- Recaudación y catastro

## Indicadores

Código	Indicador	Línea base 2019	1ª actualización Oct 2020	2º actualización Ene 2021	Meta 2020
2.3.2	Porcentaje de inmuebles que pagan predial	70%	73.66 %	76.07%	 78%
2.3.3	Porcentaje de aumento en la recaudación del predial respecto al año anterior	10.31%	24.08 %	24.71%	 35.96%
2.3.5	Porcentaje de aumento en impuestos o servicios	4%	3.20%	3.20%	 3.20%

## Evidencias


Código	Evidencia	Línea base 2019	1º actualización Ene 2021	Documento de consulta	Observaciones
2.3.4	Estrategia de increment o en la recaudación de predial	NO	ENTREGADO	<a href="https://drive.google.com/file/d/1CzrYTpH4Qp_hWhxCllt2_JcoUf4HTiJf8/view?usp=sharing">https://drive.google.com/file/d/1CzrYTpH4Qp_hWhxCllt2_JcoUf4HTiJf8/view?usp=sharing</a>	 El documento contempla las estrategias y líneas de acción que considera el ayuntamiento para aumentar la recaudación



# Medio Ambiente

## Tarea 2 . Ordenamiento ecológico territorial.

### Indicador

Código	Indicador	Línea base 2019	1º actualización Ene 2021	Meta 2020	Observaciones y liga de consulta
4.2.2	Inventario de valoración y protección de áreas verdes (% de superficie muestreada)	NO	2.40%	1.50% 	Se calcula con la metodología ITREE. <a href="https://drive.google.com/file/d/16Tt8Qp4jbX8e1oL6RAqzd5ytfPIGG9b5/view?usp=sharing">https://drive.google.com/file/d/16Tt8Qp4jbX8e1oL6RAqzd5ytfPIGG9b5/view?usp=sharing</a>




# Servicios Públicos







# Servicios Públicos -Tarea 3. Recolección de basura y tratamiento de residuos


## Evidencias

Código	Indicador	Línea base 2019	1ª actualización Ene 2021	Documento de consulta	Observaciones
5.3.2	Diagnóstico de rellenos sanitarios y centros de disposición final de residuos	NO	 ENTREGADO	Bitácoras: <a href="https://drive.google.com/file/d/1KigUq5JqhcGbuM3QI94dhrjqDOsz7r6L/view">https://drive.google.com/file/d/1KigUq5JqhcGbuM3QI94dhrjqDOsz7r6L/view</a>  Condiciones relleno Picachos: <a href="https://drive.google.com/file/d/1Ed4CmazppTQ8dPodmYMk8R3G-tX8ASHq/view">https://drive.google.com/file/d/1Ed4CmazppTQ8dPodmYMk8R3G-tX8ASHq/view</a>	Se entregaron bitácoras de registro de relleno sanitario de junio 2020 a enero 2021, así como un reporte con las condiciones de operación del relleno sanitario Picachos.

# Servicios Públicos -Tarea 4. Mercados


## Evidencias

Código	Indicador	Línea base 2019	1ª actualización 2020	Documento de consulta	Observaciones
5.4.1	Diagnóstico físico y social	NO	ENTREGADA 	<a href="https://drive.google.com/file/d/1R4XKTOJxJ8UYbQh9aQxfabkeBaNmbSU4/view">https://drive.google.com/file/d/1R4XKTOJxJ8UYbQh9aQxfabkeBaNmbSU4/view</a>	Se presenta el diagnóstico que analiza la situación de infraestructura, vocación económica, ubicación e intervenciones por parte del municipio
5.4.2	Plan de rehabilitación y mantenimiento	NO	ENTREGADO 	<a href="https://drive.google.com/drive/folders/1JedE0zSH1iBgR3mg4mt0ZuBjoQA5RmZ7">https://drive.google.com/drive/folders/1JedE0zSH1iBgR3mg4mt0ZuBjoQA5RmZ7</a>	Se entrega el plan de rehabilitación y mantenimiento de los mercados de Zapopan.



# Servicios Públicos -Tarea 5. Calles y banquetas, parques y jardines

## Indicadores

Código	Indicador	Línea base 2019	1ª actualización 2021	Meta 2020
5.5.7	Porcentaje de avance en el plan de capacitación a servidores públicos	2855	204% (1314 servidores públicos) 	630



# Desarrollo Urbano


# Desarrollo Urbano -Tarea 1. Modelo de ciudad ordenada y sustentable

## Evidencias

Código	Evidencia	1ª actualización 2021	Documento de consulta	Observaciones
6.1.1	Plan de ordenamiento y sustentabilidad del municipio.	ENTREGADO 	<a href="https://drive.google.com/file/d/1mISahYAOTVn9OafEAwJBtSI0pTIIg7OR/view">https://drive.google.com/file/d/1mISahYAOTVn9OafEAwJBtSI0pTIIg7OR/view</a>	Se presenta una serie de documentos que conforman los planes, estrategias y marco regulatorios para lograr una movilidad sustentable en el municipio.

# Desarrollo Urbano -Tarea 2. Participación ciudadana

## Evidencias

Código	Evidencia	1ª actualización 2021	Documento de consulta	Observaciones
6.2.1	Plan para la implementación de mecanismos de participación ciudadana vinculantes al desarrollo urbano del municipio.	ENTREGADO 	<a href="https://www.zapopan.gob.mx/wp-content/uploads/2020/07/Convocatorias_Actas_Registro_de_Asistencia_Estadisticas_y_Graficas-Instalacion-del-Comite-de-Infraestructura-Social_2020.xlsx">https://www.zapopan.gob.mx/wp-content/uploads/2020/07/Convocatorias_Actas_Registro_de_Asistencia_Estadisticas_y_Graficas-Instalacion-del-Comite-de-Infraestructura-Social_2020.xlsx</a> <a href="https://www.zapopan.gob.mx/transparencia/articulo-15/consejo-copplademun/">https://www.zapopan.gob.mx/transparencia/articulo-15/consejo-copplademun/</a> <a href="https://www.zapopan.gob.mx/transparencia/articulo-15/presupuesto-participativo/">https://www.zapopan.gob.mx/transparencia/articulo-15/presupuesto-participativo/</a>	Se entregó información sobre la conformación y sesiones del Comité de infraestructura, así como del presupuesto participativo.



Consulta el tablero con  
líneas base y metas en:



<https://bit.ly/2HZMTPk>